

Indien onbestelbaar  
5691 WC 27

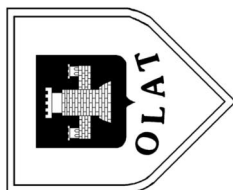
TPG Post

Port betaald  
Port payé  
Pays-Bas

# CLUBBLAD WSV OLAT

30<sup>e</sup> jaargang ♦ no 5 ♦ mei 2004

# LAT NIEUWS



**WANDELSPORTVERENIGING OLLANDSE LANGE AFSTAND TIPPELAARS**  
Opgericht 23 november 1967  
Lid van de KNBLO-Wandelsportorganisatie Nederland  
Aangesloten bij NBWB-KNAU-NFV (IVV)

**Voorzitter:**

Marinus van Roosmalen  
 Hoge Vonderstraat 7  
 5492 CH St.-Oedenrode  
 ☎ Fax 0413-475467  
 e-mail: mvroosmalen@tridodsl.nl  
 #

**Vice-voorzitter:**

Theo Tromp  
 Daalenbroek 32  
 6002 VN Weert  
 ☎ 0495-450325  
 e-mail: m.h.tromp@hccnet.nl  
 Internet web-postmaster:

[www.wandel-olat.org](http://www.wandel-olat.org)  
 #

**Secretaris:**

Kees van Vessem  
 Diepmeerven 112  
 5646 HC Eindhoven  
 ☎ 040-2110413  
 e-mail: keestrus.v.vessem@12move.nl  
 #

**Penningmeester:**

Jos van den Bersselaar  
 Postbus 6155  
 5600 HD Eindhoven  
 ☎ 040-2524404  
 e-mail: j.f.c.j.vande.Bersselaar@freeler.nl  
 #

**Notuliste Bestuursvergadering**

Mariet Ahlers

**Bestuursleden:**

Toon van Wordragen  
 J. v. Stolbergstraat 10  
 6006 ZM Weert  
 ☎ 0495-537775  
 e-mail: toon.van.wordragen@hetnet.nl  
 #

Ad Verbakel

Past. Bogaertsstr. 12  
 5469 EZ Keldonk  
 ☎ 0413-212161  
 adverbakel@zonnet.nl  
 #

Paul Canters

Verdilaan 3  
 5707 RG Helmond  
 ☎ 06-16885375 of 0492-550154  
 #

Joop Wesseling

De Turfkamp 6  
 5258 EN Berlicum  
 ☎ 073-5033322  
 wesseling.j@inter.NL.net  
 #

Banknummer OLAT:

13.82.11.736

Gironummer OLAT:

17.75.156

t.n.v. penningmeester OLAT, Eindhoven

**ERELEDEN van w.s.v. OLAT**

Theo Tromp, Jan van de Ven, Piet Knoester,  
 Hein Lenders en Marinus van Roosmalen

-♦-

**DRAGER VAN DE CORNELIS VAN MONTFORT TROFEE**

Jan van de Ven, Piet Knoester en Theo Tromp.

**inhoud OLAT-Nieuws mei 2004**

<b>Voorwoord:</b> Marinus van Roosmalen .....	4
<b>Van de Bestuurstafel:</b> door Joop Wesseling en Kees van Vessem .....	5
<b>Ledenadministratie:</b> mutaties door Nellie Leijssen .....	6
<b>Verjaardagen</b> .....	7
Gouden Medaille door Margriet .....	8
Op weg naar Santiago de Compostela (en extra bericht).....	
<b>Initiatiefgroepen:</b> Wandelen op Dinsdag door Truus van Vessem .....	9
Zomerprogramma 2004 wandelen op dinsdag .....	9
Het Wandelcafé programma 2004 .....	
<b>Commissies:</b> .....	
<b>Clubreizen:</b> programma 2004.....	9
<b>Clubkampioenschap</b> stand en programma .....	11
<b>LPS:</b> uitslagen: Marathon A'dam-Hoorn en Kennedymars Sittard.....	
Recreanten Sittard en 15 uur Loon op Zand.....	
Verlag Wandelmarathon, door Hans de Vries .....	12
Agenda Snelwandelen.....	
Paaszaterdag 10 april Sittard, door Klaas Bakker.....	
Mededeling betreffende 100 Mijl Colchester Engeland .....	13
Wandelimpresie Marskramerpad, door Toon van Wordragen.....	
Dinsdagwandeling in Deurne, door Piet Royackers .....	14
Constant aan de wandel: met Constant Dedel .....	15
Bushwandeling in Australië, door Henk v Perski.....	16
Wandelen en wat ik zoal tegenkom 3-4, door Christiaan Koehler .....	19
Drielandentocht van 80 km, door Ad van Asten.....	22
Keukenhofwandeling 2004, door Henri Floor en Coos Verburg.....	23
Coast to Coast walk deel 5: door Piet Jansens.....	25
Prettige paaswandeling rondom Asten, door Ad van Asten .....	31

**Foto voorkaft: Voorjaar in Asten, 2004. foto Ad**

Verder foto's van: Henri Floor, Henk v. Perski, Piet Jansens, Christiaan en Ad.  
 Tekstvakken overgenomen of verwijzing of mening naar teksten in diverse bladen of internet.

**LEDEN VAN VERDIENSTE:**

Jan Cortenbach, Tonny en Bert de Boer, Antoon Stoop, Mariet Ahlers,  
 Henk Plasman, Ad van Asten, Ben van der Velden en Ad Verbakel

**Ledenadministratie:**

Nellie Leijssen  
 Jacobus Deckersstraat 9  
 5616 JN Eindhoven  
 ☎ 040-252 6772

**Clubreizen:**

Toon van Wordragen  
 gironr. 70.68.01  
 t.n.v. OLAT-clubreizen  
 Weert.

**Startbureau:**

Jos van den Bersselaar  
 ☎ 040 -2524404

**Boetiek:**

Mia Dielesen/Francien vd Laar  
 ☎ 040-2552742/0499-471298

**Parkoersen:**

Ad Verbakel  
 ☎ 0413-212161

**OLAT-verzorging: Algemeen**

Willem Schoonhen  
 ☎ 040 - 2420422

**Nijmegen****Verdagingse verzorging:****Overnachting Verdagingse**

Hein Lenders  
 ☎ 06-12074473  
 giro: 2608214

**OLAT-Wandelpaden:**

Theo Tromp

**Redactie OLAT-Nieuws:**

Margriet Fischer  
 Peter van de Ven  
 Ad van Asten  
 Lupinelaan 27  
 5691 WC Son en Breugel  
 ☎ 0499-473767 (ook fax)  
[a.h.van.asten@hccnet.nl](mailto:a.h.van.asten@hccnet.nl)  
 Verzending OLAT-Nieuws  
 Nellie Leijssen  
 Corrie Tiersma

## OLAT COMMISSIES

### **Lange afstand-Prestatie- en Snelwandelen, LPS:**

Paul Canters, bestuursafg.  
Mariet Ahlers, wedstrijdsecr.  
☎06-24175221

**Hulstbosakker 47**  
**5625 VS EINDHOVEN**  
**OLAT-LPS@zonnet.nl**  
Henk Plasman  
Hans de Vries  
Theo Tromp



### **Clubblad OLAT-Nieuws:**

Ad van Asten, coördinatie  
☎0499-473767  
☎0648327640

**Lupinelaan 27**  
**5691 WC SON**  
**[a.h.van.asten@hccnet.nl](mailto:a.h.van.asten@hccnet.nl)**  
**[a.asten1@chello.nl](mailto:a.asten1@chello.nl)**  
Peter van de Ven  
Margriet Fischer

Joop Wesseling, bestuursafg.



### **Clubreizen:**

Toon van Wordragen  
☎0495 - 537775  
**Jul. van Stolbergstraat 10**  
**6006 ZM Weert**  
**e-mail:**  
**[toon.van.wordragen@hetnet.nl](mailto:toon.van.wordragen@hetnet.nl)**  
Simon Willems  
Jan Hendrix  
Theo Bouwmans



### **Kempische Wandeldagen**

Joop Wesseling, voorzitter.  
Mia Dielesen  
☎040 - 2552742

**Diephuisstraat 24**  
**5652 PA Eindhoven**  
**e-mail:**  
**[m.dielesenbeerens@chello.nl](mailto:m.dielesenbeerens@chello.nl)**  
Hein Lenders  
Jos van den Bersselaar  
Ad Verbakel  
Toon van Wordragen  
Jacques Smits



### **Wandelen op Dinsdag**

Truus van Vessem  
☎ 040-2110413

### **Redactie en Samenstelling:**

Ad van Asten, Peter van de Ven, Margriet Fischer.

### **Druk: A.L.J. Niëns, Weert**

### **Inleveren Kopij:**

**Voor 20 mei 2004 voor plaatsing in ons  
juninummer.**

OLAT-Nieuws verschijnt maximaal 11x per jaar.

e-mail: [a.h.van.asten@hccnet.nl](mailto:a.h.van.asten@hccnet.nl)

Post: Lupinelaan 27 5691 WC Son

mei 2004  
JAARGANG 30, NR. 5

## **VOORWOORD**

Tijdens het paaswake op zaterdagavond 10 april liet ik mijn gedachten de vrije loop. Ik overpeinsde dat zo'n viering in de kerk wel iets weg heeft van een wandelevenement.

De doelstelling is immers gelijk:

mensen bijeenbrengen om dan met elkaar datgene ten uitvoer te brengen waarvan wij denken dat het goed is.

Dat is ons met de Paastocht in Asten ook weer aardig gelukt. Evenals bij de paasviering waren hier veel gelijkgezinden bij elkaar gekomen. We noteerden 928 deelnemers, een aantal dat al heel lang niet meer werd gehaald voor deze wandeling op 2<sup>e</sup> Paasdag.

Ook onze afgelopen winterserie-wandelingen zijn goed bezocht.

We mogen hier met tevredenheid op terug zien. Om precies te zijn hebben 5,111 personen deelgenomen aan de 5 tochten, dat waren wel 94 wandelaars minder dan in het seizoen ervoor.

Op 3 april hebben Joop Wesseling, Kees van Vessem en ondergetekende de Algemene Ledenvergadering van onze KNBLO - NL regio in Etten Leur bezocht.

Een verslag vindt u elders in het OLAT-Nieuws.

Voor donderdag 22 april zijn we uitgenodigd op het bondsbureau in Nijmegen - en met ons nog een tiental verenigingen - om te praten over het KNBLO pilotproject

"Vitalisering Wandelsportverenigingen". Aan deze uitnodiging zal door het bestuur van OLAT gehoor worden gegeven.

Wat de evenementen betreft is het tijdelijk wat rustiger bij OLAT.

De Kempenlandtocht en De Kempische Wandeldagen begin augustus in Geldrop zijn de volgende tochten die onze voorbereiding vragen.

We kunnen nu onze aandacht echter volledig richten op het Market Garden pad, waarmee we goed op schema zitten.

Er is ook een dag voor al onze vrijwillige medewerkers in voorbereiding en ook die heeft de volle aandacht van het bestuur, maar daar hoort u later meer over.

**Tot de volgende maand,  
Marinus van Roosmalen, voorzitter**



---

## Van de bestuurstafel,

### De Vitale Wandelsportvereniging.

Op uitnodiging van het landelijk bestuur van de KNBLO zal de secretaris van OLAT op 22 april aanwezig zijn op een informatieavond met als thema:

'De Vitale Wandelsportvereniging'.

OLAT is één van de tien verenigingen die voor dit project uitgenodigd is.

Onder een Vitale Wandelsportvereniging wordt verstaan dat zij vele aspecten van de wandelsport in haar programma heeft.

Je kunt hierbij denken aan:

Een aantal malen per jaar organiseren van een wandeltocht

Wandelen voor 55 plus

Organiseren van een meerdaagse wandeltocht

Het beheren van paden

Wedstrijd- prestatiewandelen, en daarin de samenhang met de KNAU

Wandelcafé

Wandelreizen

Trainingsweekenden

Jeugdafdeling

De kosten die door het meedoen van dit project voor OLAT ontstaan zullen waarschijnlijk vergoed worden uit een Breedtesport subsidie.

U hoort ten aanzien van dit project meer van ons.

### Ander positief nieuws.

De gemeente St. Oedenrode heeft € 10.000,00 vrijgemaakt om doorgangen te creëren in Eerschot bij de A50 voor wandelpaden zoals het Vennekenspad en Regiopaden.

Het vrijmaken van deze gelden is een voortvloeisel van een hoorzitting waarin ook OLAT bezwaar heeft gemaakt tegen de afsluiting van deze paden.

Een dergelijk probleem speelt op dit moment ook in Heeze waar de gemeente samen met de NS drie spoorwegovergangen volledig wil afsluiten.

OLAT heeft in samenwerking met de stichting wandelplatform-LAW ook hier bezwaar gemaakt.

De hoorzittingen worden nog in april gehouden.

Wij houden u op de hoogte.

Tot zover het stukje van de bestuurstafel, blijf wandelen daar waar het kan!

*Joop Wesseling*



## **KNBLO-NL Regio Brabant/Zeeland**

*Verslag van de Algemene Ledenvergadering op 3 april 2004*

### Mededelingen:

Door het hoofdbestuur van de KNBLO-NL is mevrouw Colijn, burgemeester van Scherpenzeel, voorgedragen als kandidaat bestuurslid. Het Regiobestuur twijfelt niet aan de kwaliteiten van mevrouw Colijn, maar betreurt het dat er door het hoofdbestuur onvoldoende gelegenheid is gegeven om via de regio's zelf kandidaten voor te dragen.

De regiobestuursleden Chris Crucq en Geert Verhaar zijn benoemd als resp. lid van de financiële commissie van het Bondsbestuur en als voorzitter van de 55+ wandelaars.

### Vierdaagse.

Hier kwamen vanuit de vergadering verschillende vragen naar voren, zoals:

- waarom een limiet aan het aantal deelnemers?

- waarom worden er geen extra deelnemers meer toegelaten, bijvoorbeeld jubileumlopers die nu de boot gemist hebben?

- waarom hebben bondsleden geen voorrang bij het inschrijven?

- er zijn veel dubbele inschrijvingen geweest, om toch maar zeker te zijn van deelname.

De heer Willemstein van het Bondsbestuur gaf hierop een toelichting.

- Ook de organisatie is verrast door de snelle toeloop. In 5 weken werden evenveel deelnemers geregistreerd als vorig jaar in 5 maanden. Door het grote aantal deelnemers dreigt het parkoers dicht te slibben, zowel voor deelnemers als

voor service-diensten, politie en ambulance. Dit heeft gevolgen voor de veiligheid. Onbeperkte deelname is niet mogelijk, de grens is bereikt met het huidige aantal deelnemers.

- Omdat men in het buitenland onvoldoende op de hoogte geweest is van de regels voor de limiet, is besloten het contingent buitenlandse deelnemers alsnog met 1500 plaatsen te verhogen. Uitzonderingen maken voor b.v. jubileumlopers kan moeilijk, omdat de laatste inschrijvers via de notaris ingeloot zijn. Het later alsnog accepteren van andere deelnemers terwijl er eerder mensen uitgeloot zijn, schept juridische problemen.
- Alle dubbele inschrijvingen – enkele honderden – zijn eruit gehaald.
  - Bondsleden hebben geen voorrang omdat deelname gebeurt volgens het principe van de open inschrijving. Dit wil men handhaven. Bovendien is de Stichting Vierdaagse sinds kort fiscaaljuridisch gescheiden van de KNBLO. Absolute voorrang voor leden kan leiden tot problemen met de belastingdienst.

Aldus de heer Willemstein.

Dat de Regio het met dit laatste punt niet eens was bleek uit het feit dat er met algemene stemmen een motie werd aanvaard, waarin het bondsbestuur verzocht werd om in 2005 deelname met voorrang open te stellen voor alle bondsleden.

De Commissie Gelijke Behandeling is tegen het verschil in afstand voor mannen en vrouwen en pleit voor gelijke afstanden. Dit zou problemen opleveren voor de organisatie. Er zal een onderzoek verricht worden door inspanningsfysiologen van 2 verschillende universiteiten naar de gevolgen van gelijke afstanden voor mannen en vrouwen.

### **Statutenwijziging.**

De nieuwe statuten voor de Regio werden goedgekeurd. Dit houdt gevolgen in voor de individuele leden; zij worden in de toekomst vertegenwoordigd door een rechtspersoon, die ook het stemrecht heeft voor de individuele leden.

De begroting wordt gesplitst in een A-gedeelte, het door de bond toegekende budget en de besteding daarvan en een B-gedeelte voor de overige middelen.

### **Rondvraag.**

OLAT: hoe zit het met controle op 'dubbele' tochten in het LWP op dezelfde dag in dezelfde omgeving?

Dit is er vorig jaar doorgeslipt, maar zal dit jaar goed worden gecontroleerd door de Regio.

### ***Secretaris wsv OLAT***

#### ***Kees van Vessem***

*Het bestuur van OLAT en de redactie van het OLAT-Nieuws aanvaarden geen enkele verantwoordelijkheid voor de inhoud van de gepubliceerde advertenties in het clubblad van de wsv OLAT.*

## **Ledenadministratie**

**Nellie Leijssen:**

**Jacobus Deckersstraat 9 5616 JN Eindhoven**  
**☎040-2526772 e-mail nellie\_leij@hotmail.com**

Alle wijzigingen rechtstreeks doorgeven aan de ledenadministratie. Mocht U bezwaren hebben tegen een aspirant-lid, dan verzoeken wij U dat binnen 14 dagen na het verschijnen van het verenigingsorgaan met argumenten te melden bij het secretariaat. Het lidmaatschap gaat pas in als de verschuldigde bedragen zijn ontvangen.

Om in aanmerking te komen voor korting op het inschrijfgeld bij OLAT-tochten is het noodzakelijk uw lidmaatschapskaart te tonen bij de inschrijving.

### **Adreswijziging:**

Erik Dikken                      nieuw adres: Zwanenveld 30-27                      6538 ZV Nijmegen  
Dora Kessels van Oort   nieuw adres: Nachtegaallaan 4                      5427 SJ Boekel

**J.P.M. Verbree Hendriks, woont niet meer op het adres in Bladel dat bij ons bekend is!?**

### **Aanmeldingen:**

Leo Verwegen	Distellaar 89	5467 BP Veghel	12-04-1951
Hanny Verwegen	Distellaar 89	5467 BP Veghel	07-11-1954
Cor Donkers	Velakker 19	5672 PE Nuenen	09-02-1953
Enrico Robbemont	Lupinelaan 27	5691 WC Son	25-05-1990
Miquel Robbenont	Lupinelaan 27	5691 WC Son	21-02-1992
Truus Maas	Warande 13	5591 LN Heeze	1954
Mart Douven	Stad 29	6035 AT Ospel	06-10-1954
Mariet Douven-Mackus	Stad 29	6035 AT Ospel	10-10-1953
Ingrid Brinksma	Silmarien 3	5663 RJ Geldrop	02-02-1952
Astrid Rijkers	Koolzaad 14	5521 MG Eersel	03-06-1973

Alfred Verkoelen	Klamp 16	5768 GJ Meijel	19-04-1960
Maja de Wit	Zonveldstraat 4	5465 PJ Zijtaart	27-02-1966
Ineke Daelmans	Weverstraat 30	5708 AG Helmond	20-02-1948
Maartje Geelen	Zaanstraat 7	5226 DA Eindhoven	09-09-1966
Toos Schoonus	Engelwitloxstraat 7	5076 Haaren	20-11-1951

### Opzegging:

Gerard Kuijpers St.-Oedenrode; Sjanie van de Weijden Son; Elly Berendsen Bladel; Ad van den Boom Vorstenbosch



## ONZE JARIGEN

De volgende personen willen wij feliciteren met hun verjaardag. Wij hopen dat zij deze dag in goede gezondheid kunnen vieren.

### mei

15	Henk Plasman	Best	Bertha van Gemert-de Greef	Geldrop
	Henk Rutten	St.-Hubert	Mariet van Ampting	Rosmalen
	Wim Linssen	Eindhoven		
16	Klaas Bakker	Vught	2 Ger Klöster	Uden
	Rianne Couwenberg	Helmond	Johan van Leeuwen	Eindhoven
	Gemma Delisse-Munsters	Erp	3 Elle de Jong	Oisterwijk
	Ton Wijkman	Eindhoven	Wil Wagemakers	Eindhoven
17	Marc van Dijk	Waalre	Mieke van Buul	Eindhoven
	Riet Emans	Weert	Peter van Buul	Eindhoven
19	Bart Gorissen	Nijmegen	Astrid Rijkers	Eersel
	Annie van Langen-v/d Ven	St.-Oedenrode	4 Nellie van Beek	Sevenum
20	Nancy Bockx	Born	5 Willy Timmermans	Veghel
21	Tomnij Sloos-Bieman	Aarle-Rixtel	6 Jan Malipaard	Burgh Haamstede
	Henk Kuiper	Eindhoven	Ad Martens	Rijsbergen
	Margriet Strouken	Tegelen	Peter te Hennepe	Rheden
22	Boetje Huliselan	Vught	7 Angeline van de Ven	Schijndel
23	Bernadette Terra-Smits	Heesch	Josie vd Vondervoort	Oerle
	Ruben Wolffensperger	Weert	Joke vd Sanden	Boxtel
	Henk Koopmans	Deurne	Marietje Billekens	Geldrop
24	Jac Duizer	Spijk	Jeanne Beex	Knegsel
	Paula Hendriks	Groenlo	8 Toon Beekmans	Beek en Donk
25	Connie Raymakers	Oss	Geert Heijmans	Geffen
	Franny van de Ree	Maarheeze	Fien de Vries	Geldrop
	Harry Lutters	Deurne	9 Dirk Maassen van den Brink	Leiden
	Ad Ploegmakers	Eindhoven	Niki Brinkman	Rosmalen
	Cees Punselie	Nijmegen	10 Annie van Kemenade	Eindhoven
	Ingrid van Boxtel	Uden	Hans van der Sanden	Boxtel
	Enrico Robbemont	Son	Marga Meulendijks	Uden
26	Ad Ketelaars	St.-Oedenrode	Henri Floor	Driebergen
	Anna Vos	Cuyk	11 Wim van de Wittenboer	Eindhoven
	Joke van de Vossenber	Eindhoven	Toon Kanters	Erp
27	Beppy Jamry	Oirschot	Tjeu Looijmans	Heeze
	Ad van Dijk	Nuenen	Willem Schoonhen	Eindhoven
	Anneke Wijdeven	Gemonde	Regina jr	
	Frans Smits	Linne	12 Cor Jansen	Borculo
28	Gerrit de Gier	Broek in Waterland	13 Elly Knots	Veldhoven
	Annie Bogert	Hapert	Maria Jager-Wijsbek	Eindhoven
29	Johan van Oirschot	St.-Oedenrode	Jacques Smits	Son
	Francien Swarts	Veghel	Nellie Schellekens-Mikkers	Veldhoven
30	Ria Neggens	Eindhoven	Bob Hoedt	Hamond
	Tine Blanken	Veldhoven	Janet van Gennip	Eindhoven
31	Harry van Woerkum	Eersel	15 R. Hendriks	Heeze
	Rini der Kinderen	Eindhoven	Hermaan Geenen	Eindhoven

---

## Gouden medaille

### Door: Margriet

Als er een gouden medaille bestond voor vrijwilligers, dan beet ik hem in stukken en deelde die uit aan de vrouwen achter ons OLAT-bestuur.

Waar blijft een bestuurder zonder achterban die hem stuurt en steunt, corrigeert en aanmoedigt in zijn streven om voor ons Olat'ers het onderste uit de kan te halen.

Als Marinus zijn vlammende toespraken houdt, staat Lenie hem stilletjes toe te knikken. Ondertussen roert zij ook nog in de soeppan op de verzorgingspost.

Als Ad alle eer voor zijn wondermooie tochten in ontvangst neemt, staat Sjaan boterhammen te smeren die er voor zorgen dat de wandelaars nog aan het eind komen van die modderige tocht.

En wie laat Babette uit als Jos routebeschrijvingen uitdeelt en de centjes van OLAT telt? Juist, daar gaat Jet voor door weer en wind met het hondje.

Hannie zal Toon ook wel eens treurig nakijken als hij weer eens voor een clubreis in de wagen stapt om de Ardense wandelpaden te gaan verkennen. Weer een dag alleen.

Als Theo aan het netwerken is, wordt Conny als chauffeur ingeschakeld, en terwijl Theo aan het flierefluiten is in Australië, staat Conny haar mannetje bij de tijdwaarneming in Olland.

De stille kracht achter Kees is Truus, de energieke motor van de dinsdagwandelgroep

Hoe zagen de verslagen van Joop eruit als Lies niet stiekem haar correctiewerk uitvoerde?

We weten het niet, want het wordt gewoon gedaan, rustig, stil en bijna onmerkbaar, maar ze staan er, die vrouwen, dapper op de achtergrond, en dat wordt soms toch stilletjes opgemerkt.

Tja, die medaille bestaat niet, maar jullie hebben hem wel verdiend!

## Op weg naar Santiago de Compostela:

### Chalons-en-Champagne

13-04-2004

Vanuit Dinant hebben we de GR654 opgepakt. Het was meteen flink klimmen en dalen in schitterende natuur. Uren zonder een mens te zien en ver van de bewoonde wereld. En ook om in uren tijd nauwelijks kilometers af te leggen.

Het was schitterend mooi, maar door de regen en niet goed onderhouden paden (dichtgegroeid, versperringen etc) vonden we beiden dat het onverantwoord was om deze route te blijven volgen. We zijn daarom vanuit Hastiere direct naar Givet in Frankrijk afgezakt en lopen via landweggetjes naar Chalons-en-Champagne. We hebben hier heel mooie vergezichten over gigantische graanvelden en dorpjes.

We hebben inmiddels al behoorlijk wat aan gewicht (samen plm. 4,5 kg.) naar huis gestuurd en lopen nu veel meer ontspannen.

Met Pasen hadden we wel verwacht dat er in de kerken van alles te doen zou zijn, maar dat viel tegen.

Tot op heden is het erg moeilijk om aan een stempel te komen.

Het weer is inmiddels droog en zonnig geworden. Als het zo blijft gaan, mopperen we niet.

Vandaag in Chalons-en-Champagne een rustdag om wat cultuur op te snuiven om morgen weer met frisse moed aan het vervolg van onze tocht te beginnen.

Groeten aan al onze wandelcollega's van **Evert en Marca**.

### Belangrijk bericht betreffende:

#### WADLOPEN op AMELAND en INWANDELEN AIRBORNEPAD MARKET GARDEN

#### WADLOOPWEEKEND

Door omstandigheden is het wadloopweekend naar Ameland, dat voor het Pinksterweekend stond gepland, verplaatst naar het weekend van 4 op 5 september.

Zaterdag beginnen we in alle vroegte aan de wadlooptocht en zondag maken we een wandeling over het eiland.

#### AIRBORNEPAD MARKET GARDEN

Door afmeldingen zijn er nog een paar plaatsen vrij voor de vijfdaagse inwandeling van het Airbornepad.

Verder willen we ook bekijken of er belangstelling is om op 21 september mee te wandelen van Overasselt via Nijmegen naar Oosterhout, een tocht van circa 25 en 40 km. Om dit te kunnen realiseren is het nodig om vooraf te weten om hoeveel personen het gaat.

Heb je interesse of wil je meer informatie neem dan z.s.m. contact op met Theo Tromp. Tel. 0495-450325 of e-mail [m.h.tromp@hccnet.nl](mailto:m.h.tromp@hccnet.nl)

## INITIATIEFGROEPEN:

### WANDELEN OP DINSDAG

Om de 14 dagen vertrekt er op dinsdag om 10.00 uur 's morgens een groep wandelaars van ± 30 á 35 mensen om met elkaar zo'n 20 km te wandelen.

Genietend van de natuur en wandelend in een leuk tempo brengen we met elkaar de dag door en zijn meestal ± 15.30 uur weer terug. Soms hebben we rond de middag een pleisterplaats. Zo niet, dan eten we het meegebrachte lunchpakketje op aan de rand van een ven of midden in het bos. Als we onderweg iets tegenkomen waar we bij stil kunnen staan b.v. een molen, een vogelkijkhut of een mooi uitzichtpunt dan doen we dat.

Wie zin heeft om ook eens mee te doen hoeft zich niet aan te melden. Gewoon op tijd bij het vertrekpunt zijn is voldoende. Wel graag eten en drinken voor onderweg meenemen.

Kosten zijn er niet aan verbonden, behalve de evt. consumpties die gebruikt worden.

Vanzelfsprekend loopt iedereen voor eigen risico mee.

Tot ziens en veel wandelplezier.

Méér informatie?

**Truus van Vessem tel. 040-2110413 of Jos Scheepers tel. 0495- 535848**

### **Zomerprogramma 2004 wandelen op dinsdag**

Datum	Route	Startpunt	Postcode	Plaats
11-mei	Lunette wandeling	café Den Heuvel, Loonsebaan 88	5263 CP	Vught
25-mei	Achter de Keten	fam.v. Dongen,Steenhovensebaan 55	4849 RD	Oosterhout
8-jun	Waterleliewandeling	café de Zwaan, Petrus Dondersplein 7	5271 AA	St. Michielsgestel
22-jun	Nederheide	café de Kroon, Dorpsstraat 12	5761 BN	Bakel
6-jul	van Voerendaal naar Schin op Geul	café de Haas, Jeustraat 75, (bij station)	6367 EV	Voerendaal (L)
20-jul	Dennendijkse route	café Lommus, Vorstermansplein 24 a	5725 AM	Heusden (bij Asten)
3 aug.	Mispeleindroute	café Dorpszicht, Dorpsplein 2	5094 GJ	Lage Mierde
17 aug.	Cartierheide	camping ter Spegelt, Postelseweg 88	5521 RD	Eersel
31 aug.	Goorroute	café de Volmolen, Volmolen 1	5561 VH	Riethoven
14-sep	van Eindhoven naar Heeze	NS station, centrumzijde	5611 AC	Eindhoven
28-sep	het Rulse laarzenpad	manege Meulendijks, Strabrechtseheideweg 6	5591 TZ	Heeze
12 okt.	Buulder Aa route	café Boszicht, Past. Thijssenlaan 1	6029 RL	Sterksel
26 okt.	Achter 't Achtereind	pannenkoekhuis "de Clown", Valkenswaardseweg 31a	5595 XB	Leende

### **HET WANDELCAFE 2004 (leden 0,50 cent, niet leden 1,50)**

**Woensdag 19 mei:** bovenzaal café-zaal De Zwaan, Kapelstraat 23, 5591 HC Heeze

19.00 uur start Oriëntatie wandeling (1) met kompas circa 7/8 kilometer

21.00-21.45 uur Onderwerpen 'Wat zit er in een trekkersrugzak' - Sportief Wandelen

21.45-22.30 uur gezellig na babbelen

**Woensdag 16 juni:** zaal Strandbad Nuenen, Enodedreef 3, 5674 TG NUENEN

19.00 uur start Oriëntatie wandeling (2) met kompas van 7 kilometer

20.45-21.45 uur Dia De Machu Picchu in Peru door Peter Schoorstra (ovb)\*

21.45-22.30 uur gezellig na babbelen

**Woensdag 18 augustus:** bovenzaal café-zaal De Zwaan, Kapelstraat 23, 5591 HC Heeze

19.00 uur start Wandeling met kompas van 7 kilometer o.l.v. Ben Pauw

20.45-21.45 uur Lezing Sporen in de Natuur of Wandelschoenen/sokken en stokken\*

21.45-22.30 uur gezellig na babbelen

**Woensdag 15 september:** zaal Strandbad Nuenen, Enodedreef 3, 5674 TG NUENEN

19.00 uur start wandeling van 7 kilometer onder leiding van Jo Willems

20.45-21.45 uur Lezing en Dia Tour Airborne Wandelpad Market Garden

21.45-22.30 uur gezellig na babbelen

**Woensdag 20 oktober:** café-zaal De Zwaan, Kapelstraat 23, 5591 HC Heeze Sluitingavond seizoen

19.00 uur start zaklamp wandeling van 6 kilometer

20.45-21.45 uur Dia La Palma een wandelparadijs

21.45-22.30 uur gezellig na babbelen



## COMMISSIES

### Clubreizen

#### Data clubreizen 2004

Zaterdag 19 juni 2004	GR 57	Bonnerue-Houffalize-Gouvy station
Zaterdag 21 augustus 2004	GR 573	Sart Lez Spa – Pepinster
Weekend 25/26 september 2004	Eifel JHB Gerolstein	Mürtenbach-Gerolstein, Gerolstein-Daun
Zaterdag 23 oktober 2004	GR 512	Diest - Houwaart

#### Reglement Clubreizen OLAT

Inschrijven minimaal een maand van tevoren met vermelding van tocht, aantal personen, opstapplaats en afstand door overmaking van het bedrag op **gironummer 70.68.01 t.n.v. w.s.v. OLAT te Weert**, onder vermelding van: datum clubreis en het aantal personen dat deelneemt en de gewenste opstapplaats.

Prijzen zijn onder voorbehoud.

<b>Kosten dagtocht:</b>	OLAT-leden	€17,50	<b>Kosten weekend:</b>	OLAT-leden	€50,00
	Niet-leden	€21,00		Niet-leden	€60,00

Na-inschrijvers kunnen alleen mee als er plaats vrij is.

Indien men op woensdag voor de tocht nog geen bericht heeft ontvangen, kan informatie worden gevraagd tot vrijdagavond bij Toon van Wordragen, telefonisch bereikbaar op ☎ 0495-537775

#### Afmelding op ☎ 0495-537775

Bij afmelding **tot uiterlijk 10 dagen voor de tocht** kan de betaling worden doorgeboekt naar de volgende tocht.

Op uw verzoek kan 't bedrag (minus €1,10) dan worden teruggestort. Bij afmelding binnen 10 dagen voor de tocht wordt niet meer terugbetaald of doorgeboekt.

#### Opstapplaatsen en -tijden:

Eindhoven NS (Fuutlaan)	7.25 uur
Weert NS	8.10 uur

En bij voldoende belangstelling ook in: Sint Oedenrode, Son, Leende, Veghel, Keldonk, Helmond, Someren en Nederweert.

**Tenslotte:** Zorg voor een geldig grensdocument. Er is een excursieverzekering afgesloten. Deze geldt niet voor bagage en kostbaarheden.

**Informatie en inschrijfadres:** Toon van Wordragen, Juliana van Stolbergstraat 10, 6006 ZM Weert,

☎ 0495-537775

E-mail: [toon.van.wordragen@hetnet.nl](mailto:toon.van.wordragen@hetnet.nl)

## LANGE AFSTAND PRESTATIE en SNELWANDELEN

### Stand Clubkampioenschap per 18 april (incl Loon op Zand)

1	7640	Boetje Huliselan	24	1060	Frances Rouppe v/d Voort	46(8)	425	Annelies Hellings
2	6995	Ernst Westerhoff				47	385	Bert Timmermans
3	4820	Klaas Bakker	25	1040	Alfred Verkoelen	48	380	Wim Brooymans
4	3975	Hans de Vries	26	1020	Marco Timmermans		380	Rob Keetlaer
5	3400	Theo Klanke	27 (3)	980	Reny Heymans		380	Gerrit Legierse
6 (1)	3200	Hanny Klumpkens	28	920	Theo Tromp		380	Wim Peters
7	2770	Hugo Prinsen	29	880	Ad Mollen		380	Louis Vernie
8	2720	Wim van Gemert	30	795	Co Tops	48(9)	380	Caroline Dinmissen
9	2585	Sjef Koolen	31	760	Mart Douven	48(9)	380	Anita Camp
10	2420	Frits Mennen	32	750	Paul Canters	48	380	Jan van Boerdonk
11	2320	George v/d Boogerd	32 (4)	750	Henny vd Haring		380	Wim Coolen
12	2205	Ron Timmermans		750	Herman Claude		380	Cees Mol
13 (2)	2175	Conny Raymakers	35	650	Rolf Craanen		380	Ad van Asten
	2175	Huib Raymakers	36	630	Joop Krul		380	Theo Gijzen
15	1900	Pe Everaerst		630	Johan v/d Hoogenhoff		380	Piet Bernaerts
	1900	Piet de Ruiter	38	595	Erik Dikken		380	Hans Bontekoe
17	1865	Ad Martens	39	525	Wim v/d Wittenboer	48(9)	380	Mariet Douven-Mackus
18	1780	Servee Derks	40	515	Henk Plasman			
19	1690	Henk Vink	41	500	Evert van Ampting	48	380	Richard van der Pol
29	1660	Peter Koolen	41(5)	500	Jeannette v Boerdonk	64	300	Hans Brongers
21	1465	Ben Duin	41(5)	500	Jans v Griethuizen	65	250	Ton van Dijk
22	1415	Cor vd Heijden	41(5)	500	Marca Nelen	65 (12)	250	Jet v/d Bersselaar
23	1130	Ad Verbakel	41	500	Cees Punselie	65 (12)	250	Doortje v/d Akker

65	250	Louis Claassen	65 (12)	250	Anja van Kempen	65	250	Tjeu v/d Kerkhof
65 (12)	250	Lineke v/d Gaag	65 (12)	250	Margriet Fischer	73 (17)	50	Inge Mol v. Egmond


### Competitieprogramma 2004 OLAT-clubkampioenschap

14-mei	Hilversum	L.A.	80 km	380	bonus <13 uur		
19-mei	Odoorn	L.A.	80 km	380			
29-mei	Schiedam	W/P	alle afst.	schema	bonus: 24 uur 300; 80 km 150		
04-jun	Geldermalsen	L.A.	110-100-80	410-400-380			
11-jun	Wijk bij Duurstede	Eur	100 km	300			
11-jun	Steenwijk	L.A.	80 km	380			
12-jun	Anna Poulowna	L.A.	80 km	380	bonus <13 uur		
18-jun	Rijsbergen	L.A.	80 km	380	bonus <13 uur		
19-jun	Gulpen	L.A.	70 km	250			
19-jun	A'dam-Leeuw..	L.A.	150 KM	475			
03-jul	Someren	L.A.	80 km	380	bonus <13 uur		

OLAT-leden die met succes hebben deelgenomen aan een tocht uit ons competitieschema vragen wij dat te melden aan  
**Ad van Asten: tel: 0499-473767 e-mail [a.h.van.asten@hccnet.nl](mailto:a.h.van.asten@hccnet.nl)**

#### Marathon Amsterdam-Hoorn, 27 maart 2004 (s.v. De LAT)

<b>Goud</b>				
1	Frank van der Gulik	s.v. De LAT	4:31:28	9,3
2	Remco de Bruin	s.v. De LAT	4:32:08	9,3
3	Willem Mütze	RWV	4:47:33	8,8
4	Boetje Huliselan	OLAT	4:54:57	8,6
9	Ernst Westerhoff	OLAT	5:05:31	8,3
<b>Zilver</b>				
10	Hans de Vries	OLAT	5:11:41	8,1
14	Klaas Bakker	OLAT	5:26:54	7,7
15	George van den Boogerd	OLAT	5:27:01	7,7



#### Kennedymars Sittard, wedstrijd 10 april 2004 (Unitas)

1	Pedro Huntjens	Unitas	8:14:55	9,7
2	Victor Mennen	Unitas	8:44:37	9,1
3	Geert Bogie		8:54:25	9,1
13	Servee Derks	OLAT	9:49:54	8,1
18	Boetje Huliselan	OLAT	9:58:40	8,0
26	Hans de Vries	OLAT	10:15:32	7,8
28	Pe Everaerts	OLAT	10.16.01	7,7
29	Hugo Prinsen	OLAT	10:30:53	7,6
36	Connie Raymakers	OLAT	10:36:00	7,5
37	Huub Raymakers	OLAT	10:36:00	7,5

38	Wim van Gemert	OLAT	10:37:09	7,5
39	Frits Mennen	OLAT	10:38:48	7,5
40	Klaas Bakker	OLAT	10:45:22	7,4
41	Ernst Westerhoff	OLAT	10:45:22	7,4
46	FrancesRoupe v d Voort	OLAT	10:52:35	7,4
48	Theo Klanke	OLAT	10:54:53	7,3
49	Sjef Koolen	OLAT	10:56:54	7,3
58	Peter Koolen	OLAT	11:15:55	7,1
65	Ben Duin	OLAT	11.27.53	7,0

#### **Kennedymars Sittard: Recreanten met aantal keer uitgelopen en finishtijd:**

Alfred Verkoelen 4x 17.51; Erik Dikken 1x 18.20; Wim vd Wittenboer 20x 18.51; Piet Bernaerts 2x 19.06; Gerrit Legierse 27x 19.22; Ad Verbakel 15x 19.45; Wim Peters 11x 19.45; Mart Douven 4x 20.02; Mariet Douven-Mackus 3x 20.02; Louis Vernie 21x 20.03; Caroline Dinnissen 17x 20.03; Anita Camp 14x 20.04; Theo Tromp 9x 20.59; Hanny Klumpkens 12x 21.06; Richard van der Pol 1x 21.10; Reny Heymans 2x 21.15; Johan vd Hoogenhoff 4x 21.15; Jan van Boerdonk 1x 21.18; Wim Coolen 5x 21.39; Piet de Ruijter 4x 21.40; Cees Mol 2x 21.41; Hans Bontekoe 11x 21.55; Joop Krul 3x 22.06; Ad van Asten 20x 22.06; Ad Mollen 5x 23.15; Theo Gijzen 16x 23.16;

#### **18 april 15 uur prestatiewandelen Loon op Zand: in kilometers**

Boetje Huliselan 119.7; Ernst Westerhoff 114.950; Ad Martens 114.0; Hugo Prinsen 111.150; Conny en Huub Raymakers 110.2; Theo Klanke 108.3; Klaas Bakker 101.650; Co Tops 99.750; Piet de Ruijter 98.8; Theo Tromp 98.8

# Verslag Wandel-marathon Amsterdam-Hoorn, 27 maart 2004

Door: Hans de Vries

Toen ik zaterdagmorgens in de trein naar Amsterdam stapte kwam ik George van den Boogerd tegen. In 's-Hertogenbosch voegden Ernst Westerhoff en Boetje Huliselan zich ook bij ons.

Later bij de startplaats in Amsterdam kwamen we ook nog Klaas Bakker tegen. Hij was al wat eerder vertrokken.

Wij vijven waren voornemens om vandaag Amsterdam – Hoorn te gaan wandelen.

Amsterdam – Hoorn is een wandelklassieker door een schitterend Hollands landschap met weilanden, sloten, plassen, ringvaarten en kleine dorpen. Deze tocht wordt al vanaf 1964 jaarlijks door sv De LAT georganiseerd. Eerst was deze tocht 38 kilometer lang. Later heeft men nieuwe fietspaden in de route opgenomen. Hierdoor is de tocht verlengd tot 40 kilometer. De laatste jaren wordt ook een ophaalbrug in Purmerend omzeild en heeft de tocht Amsterdam-Hoorn de marathonlengte (42,195 km) gekregen.

Deze wandeling was oorspronkelijk uitsluitend een prestatietocht. Tegenwoordig kan deze tocht ook recreatief worden gewandeld. Deze recreanten vertrekken wat eerder, zodat iedereen omstreeks dezelfde tijd aankomt in Hoorn.

Als je deze wandeling als prestatietocht wandelt krijg je afhankelijk van de tijd die je erover doet een gouden,

zilveren of bronzen medaille. Wij kozen er alle vijf voor om met de prestatietocht mee te doen.

Om 10.45 uur klonk in Amsterdam het startschot en de 27 deelnemers stoven weg. We troffen ideaal wandelweer, zonnig en weinig wind. Ik probeerde het tempo te wandelen dat net voldoende zou zijn voor een gouden medaille. Ernst en ik liepen het eerste deel samen. Boetje liep met zijn wandelvriend Paul Altena op ons vooruit en Klaas en George liepen met elkaar een klein stukje achter ons. Helaas moest ik de tocht halverwege enkele minuten onderbreken voor een sanitaire stop en daarna kon ik de 'verloren' tijd niet meer goed maken. Boetje en Ernst konden hun tempo vasthouden en verdienden daarmee een gouden medaille. Klaas, George en ik ontvingen een zilveren medaille.

Op de terugweg namen we weer de trein en konden we de route die we hadden gewandeld nogmaals bekijken. Met veel plezier kan ik terugkijken op een mooie dag.

## Agenda snelwandelen en prestatietochten

Datum	Plaats	Verenging	Informatie
9 mei	Delft	RWV e.a.	<b>Drieluik snelwandelen.</b> 1, 3 en 5 km op baan. Vanaf 15.00 uur. Sportpark Brasserskade, Sportring.
22 mei	Zoetermeer	RWV e.a.	<b>Drieluik snelwandelen.</b> 1, 3 en 5 km op baan. Vanaf 15.00 uur. Van Tuyll Sportpark, Van der Hagenstraat.
29/30 mei	Schiedam	RWV	<b>Wandelweekend.</b> 24 uur, 100EM en 50 km start 29 mei om 12.00 uur. Start estafette ook om 12.00 uur. 100km start om 18.00 uur, 50EM start om 20.00 uur, (limiet Kennedyvriend 12 uur) Locatie: Parkweg. Ook prestatie. Inschrijven mogelijk tot een half uur voor de start
4 juni	Zaandam	Zaanland	<b>Baanwedstrijden</b> Korte afstanden. Vanaf 19.15 uur. Vincent van Goghweg.
6 juni	Barendrecht	RWV e.a.	<b>Drieluik snelwandelen.</b> 1, 3 en 5 km op baan. Vanaf 10.45 uur. Sportpark De Bongerd, Dierensteinweg 10
12 juni	Hellevoetsluis	Pallas	<b>C1000 Bonselhoekloop</b> 5 en 10 km op de weg.
12/13 juni	Vught	Pr. H.	<b>NK veteranen op de baan.</b> V : 3 km; M : 5 km
25-27 juni	Sittard	Unitas	<b>NK junioren(AB) op de baan.</b> 5 km

## Paaszaterdag 10 april Sittard

Door: Klaas Bakker

Het is nog heel vroeg in de morgen als we door de straten van Sittard gaan, met in ons kielzog nog eens een paar duizend deelnemers aan deze 41<sup>ste</sup> editie van de Kennedymars.

Het parkoers is ten opzichte van vorig jaar wel veel veranderd, vooral tussen Posterholt en Wessems. Wel prettiger om te wandelen, vind ik persoonlijk. De afslagen zijn duidelijk aangegeven, alleen aan rechtdoorpijlen ontbreekt het wel eens.

Ook dit jaar komen we door Duitsland. Voor deelnemers met een startnummer is er onderweg extra verzorging, zelfs op 14 punten en daar tussenin nog de 5 grote verzorgingsplaatsen voor de recreanten. Wij komen daar als eerste langs en het is heel verleidelijk om daar ook iets mee te pikken, zoals een krentenbol en een gekookt eitje. 's Morgens vroeg is het onbewolkt en helder weer met vorst aan de grond. Ergens net over de grens zie ik op een tijd/thermometer dat het 3 graden Celsius is. De zon komt op als een grote rode bal en het belooft een zonnige

dag te worden, wat echter niet overeenkomt met de weersverwachting voor vandaag.

Onderweg zie ik de eerste zwaluwen van dit voorjaar en Pinksterbloemen in de berm op paaszaterdag.

Vorig jaar had ik de week voor de Kennedymars de 15 uur van Loon op Zand gedaan, dat was toen tijdens de Kennedymars goed te merken. Dit jaar doen we het andersom en ik verwacht dat dat een betere volgorde is.

Na ongeveer 40 km begint de lucht te betrekken en er valt wat regen, zo krijgen de weersvoorspellers toch gelijk. Het blijft ook aan de frisse kant.

Als we de Maasbrug over zijn, staan iets voorbij Wessem, maar nog voor Thorn, Frans en Toos van den Boom de OLAT'ers en andere bekenden aan te moedigen en te verwennen met een snoepje of iets anders en ze geven tevens onze plaats in de 'race' door. Dat doen deze sympathieke OLAT vrienden sinds ze deze tocht zelf niet meer wandelen.

In Thorn moet ik denken aan de wielervedstrijd Parijs-Roubaix op eerste Paasdag, morgen dus. Wij hebben gelukkig maar één kasseienstrook met wat vals plat. Hier treffen we geen drommen mensen langs de kant van de weg, maar zie je slechts een verdwaalde toerist op een terrasje, waar we het mee moeten doen!

Na Thorn, op 52 km begint de afstand toch te tellen en krijg ik een terugslag en pas na Maaseik raak ik daar overheen. Op de laatste verzorgingspost in Nieuwstadt, op 74 km, staat nog een flesje cola voor mij klaar, dat moet voldoende zijn om Sittard te halen.

Tussen Susteren en Nieuwstadt wandelen we door een prachtig voorjaarslandschap, met veel bosanemonen

langs de berm van de weg en in het bos. Ook staan op verschillende plaatsen krentenboompjes in volle bloei.

Vlak voordat we Sittard binnen gaan, slaan we in plaats van vroeger linksaf, nu rechtsaf een fietspad op dat ons uiteindelijk via een nieuwbouwwijk terug naar de stadssporthal leidt, waar we vanmorgen om 06.00 uur vertrokken zijn.

Het is nog rustig in de sporthal, de tribune is nagenoeg leeg als ik om 16.45 uur samen met Ernst Westerhoff over de finish kom, na deze vermoeiende lange 'werkdag'.

Naast het cijfertje '25' krijg ik ook nog een extra aandenken in de vorm van een tinnen bordje. Het was voor mij alweer de 25<sup>ste</sup> keer dat ik hier de Kennedymars heb gewandeld.

Vanmorgen moesten we met 74 deelnemers (waarvan 17 OLAT'ers) die op de lijst stonden voor de wedstrijd/prestatie klasse - wandelaars die denken de afstand binnen 12 uur te halen - vanaf de atletiekbaan naar de sporthal, ongeveer 1200 meter, wandelend afleggen. Nu staat er een busje voor ons klaar en bereiken we comfortabel de kleedruimte en douches bij de kunststofbaan.

Ernst heeft me vanmorgen vanuit Drunen al heel vroeg opgehaald - het was even na 03.00 uur - en samen rijden we ook weer terug, eerst nog door de regen maar dat is alleen nog in Zuidelijk Limburg waar gewandeld wordt. Voorbij de Maasbrug richting het Noorden is en blijft het droog.

Volgende week draaien we de 15 uren in Loon op Zand, en ik begin er al heel voorzichtig aan te denken.....

## **100 mijl wedstrijd in Colchester, Engeland**

De kogel is door de kerk. De volgende Centurion race in Engeland wordt op 21 en 22 augustus gehouden in het Lower Castle Park van Colchester (dichtbij Harwich). Het parcours is 2 mijl lang.

Geïnteresseerden voor dit evenement worden verzocht om dit voor 1 juli kenbaar te maken bij Hans de Vries ([havries@cgey.nl](mailto:havries@cgey.nl) of 06-20133971). Dan kan gezamenlijk vervoer en eventueel OLAT-verzorging worden georganiseerd.

## **Wandelimpresie Marskramerpad 3**

**Door: Toon van Wordragen**

Traject: NS station Hollandsche Rading naar Amersfoort.

Zondag 28 maart 2004

Vanuit Weert met de trein een reis van 2 uur dus om 10.00 uur gaan we stappen.

Vanaf het station loop je onder een autoweg door en na nog geen kilometer sta je al in het bos.

In het bos zie je de lente tevoorschijn komen: het jonge groen van de bomen en het weer kleur krijgen van het lage struikgewas. Door de Maartensdijkse bossen vervolgen wij onze weg. Het zijn soms brede, dan weer smalle paden door gemengd bos met op de achtergrond het vrolijke gefluit van diverse gevleugelde zangers. Het weer is droog maar nog bewolkt, maar als ik naar de lucht kijk wordt het al lichter.

Nu lopen we door een statige laan met aan weerskanten prachtige oude bomen. In het bos naast deze laan staan verschillende dode bomen waarvan de stam bedekt is met

enkele flinke honingzwammen. Als we deze laan verlaten lopen we langs een stukje fietspad waar het speenkruid al in bloei staat met kleine gele bloemetjes.

Het Maartensdijkse bos is ontstaan doordat hier vroeger venenafgravingen zijn geweest. Deze plaats heette vroeger Oostveen. Nu lopen we in het Ridderoortse bos. Op dit landgoed wordt de burchtraditie hoog gehouden. In 1777 kocht A.A Eyk dit gebied en gaf er zijn naam aan. De adellijke familie van Boetselaer nam het in 1876 over en resideert nog steeds op het neoklassieke landhuis Cijfelheuvels uit 1870, nu Eykenstein geheten. Het ligt er mooi bij met de open weilanden in prachtig groen. Hier loop je door mooie lanen met aan weerskanten eeuwenoude bomen.

Na door deze bossen te zijn gewandeld, kwamen we bij enkele zandverstuivingsgebieden: de Lange en de Korte Duinen, zoiets als de Drunense Duinen maar niet zo groot. Er passeerden ons twee ruiters die de paarden in galop de duinen in stuurden. We waanden ons even in de middeleeuwen.

## Dinsdagwandeling te Deurne

**Door: Piet Royakkers**

Om deel te nemen aan de dinsdagwandeling reed ik met de auto naar Deurne, waar we zouden gaan wandelen op de Bikkelroute. We waren met 44 deelnemers waaronder 26 vrouwen en 18 mannen. Een hier geboren en getogen deelneemster zou voorop gaan lopen. Soms week deze mevrouw iets van de route af, waardoor de afstand wat langer werd dan 22 km.

Deurne is de grootste gemeente van Noord-Brabant. Met een oppervlakte van 11.800 ha behoort ze zelfs tot de grotere gemeenten van Nederland. Deurne telt ruim 32.000 inwoners en het omvat de kerkdorpen: Liessel, Vlierden, Neerkant en Helenaveen. Deurne is eveneens een van de oudste dorpen van de Meijerij en bezat reeds in 1462 twee kastelen.

Tot de tweede wereldoorlog was het een typische plattelandsgemeente waar de helft van de mannelijke beroepsbevolking in de land- en tuinbouw werkzaam was.

Deurne bezit enkele molens: In Zeilberg staat de ronde stenen bergkorenmolen, die dateert uit 1890.

In Liessel staan 2 molens: de achtkantige bergkorenmolen Marie-Antoinette en een ronde bergstenen molen De Volksvriend uit 1903.

Vlierden is in het bezit van een ronde stenen bergkorenmolen uit 1848.

Veel bekende personen hebben in Deurne gewoond en gewerkt. Zo zijn namen als Antoon Coolen, Huub van Doorne, Toon Kortooms en Hendrik Wiegiersma bij iedereen bekend.

Antoon Coolen was een romanschrijver die veel verhalen liet gebeuren in het Brabantse land. Huub van Doorne was de oprichter en directeur van het DAF-concern. Toon Kortooms was een plaatselijke onderwijzer, die later auteur van ontspanningsboeken werd en 25 jaar weekbladredacteur was.

Op de levensloop van Hendrik Wiegiersma wil ik wat dieper ingaan.

Deze dokter en kunstenaar werd op 7 oktober 1891 in Lith geboren. In 1917 trad hij in het huwelijk met Petronella Daniëls. Zij kregen 5 zonen. Hendrik Wiegiersma overleed in Deurne op eerste Paasdag 1969. De dag daarop werd hij in alle stilte begraven naast zijn vrouw en zijn zoon Wieger die in 1941 was omgekomen. Hij rust op zijn eigen kerkhof in Vlierden.

Hendrik Wiegiersma volgde zijn artsenstudie aan de R.U. te Utrecht waar hij in 1917 zijn artsenexamen aflegde. In hetzelfde jaar vestigde hij zich in Deurne. Zes jaar later betrok hij met zijn gezin huis De Wieger aan de Liessel-

Ik vond het een prachtige wandeling, die om 15.30 uur eindigde in Amersfoort. Daar kun je 4 x per uur richting zuiden reizen via Utrecht, zodat je na 2 uur reizen weer thuis kunt zijn.

Kortom een tocht om eens te beleven.

seweg. Tot aan zijn dood bleef hij hier wonen en oefende er zijn drukke praktijk uit. Soms zag men hem per paard, arrenslee of auto patiënten bezoeken tot in de verre omgeving. In binnen- en buitenland stond hij spoedig bekend als een zeer bekwaam geneesheer.

Wiegiersma was echter ook een veelzijdig kunstenaar.


Spectaculair waren zijn schilderstukken en tekeningen waar hij in 1925 mee begon. Naast zijn drukke praktijk vond hij de tijd om naast 6 uren slapen en 10 uur dokter zijn gedurende 8 uur met schilderen en tekenen bezig te zijn. Zo vervaardigde hij binnen enkele jaren een uitgebreide collectie kunstwerken. Zo werd zijn altaartriptiek uit 1955 dat in de Willibrorduskerk van Deurne hangt een zeer bekend kunststuk. Om dit omvangrijke werkstuk van 8 meter breed te kunnen vervaardigen, liet hij een apart atelier bouwen. De Christus-figuur schilderde hij streng en ontzaglijk en drapeerde daar 14 apostelen omheen.

Hij bleef verder zijn hele leven actief als arts en als kunstenaar.

Zijn opvallende verschijning en zijn eigenzinnige en brusk optreden zorgden voor een reeks spannende verhalen rond zijn persoon. Zowel Kortooms als Coolen benutten zijn persoonlijkheid in hun verhalenreeks, waarvan 'Dorp aan de rivier' en 'Help, de dokter verzuipt' sprekende voorbeelden zijn.

Op initiatief van zoon Pieter kwam er al vroeg een klein museum in het voormalige Deurnse Dinghuis. Jaren later werd De Wieger een gemeentemuseum.

Met zulke spannende persoonlijkheden om je heen zou je haast vergeten dat je aan het wandelen bent op de Bikkelroute, een gebied in en om de Liesselse bossen. Op ons pad troffen we jeneverstruiken, die in het vroege voorjaar tot bloei komen. Het zijn typische struiken die tweehuizig zijn, dat wil zeggen dat ze zowel mannelijke als vrouwelijke bloemen dragen. Pas in het tweede



Hendrik Wiegiersma

vruchtseizoen bereiken de vruchten de volwaardige vorm en verkleuren van groen naar blauw in de herfst. De vruchten worden bij de bereiding van oude jenever gebruikt en om zuurkool op smaak te brengen. De struik zelf werd vroeger gebruikt als rookmateriaal voor hammen en worsten. De plant beschermt zich tegen diervraat door het stekende blad.

Volgens een overlevering staat in de Liesselse bossen een open plek bekend als de Galgenberg. Hier zouden terechtstellingen hebben plaatsgevonden als afschrikwekkend voorbeeld.

## ***Met Constant aan de wandel***

### **Winterserietocht WS'78 te Harderwijk**

Op zaterdag 28 februari organiseerde WS'78 een wandeltocht vanuit wijkcentrum "De Roef" te Harderwijk. De start was om 9.00 uur. Al gauw na de start verlieten we de bebouwde kom en trokken we de bossen in, waar we driekwart van de dag verbleven. Maar ons vielen ook heidevelden ten deel.

Al wandelend kwamen we bij het Cyriasische Veld, een heideterrein waarvan een klein deel levend stuifzandgebied is. Dit terrein wordt begraaasd door schapen en runderen.

Hierna kwam een pad door het Leuvenumse bos aan de beurt, ook dit is een voormalig stuifzandgebied. In het bos kregen we met veel klimmetjes af te rekenen. Dat maakte de wandeling extra zwaar. Bovendien was er ook wat sneeuw blijven liggen, waardoor de padjes ook glad konden zijn.

Na deze ferme inleiding kwamen we bij de werklocatie van Natuurmonumenten te Leuvenum (bij Ermelo). Hier waren we te gast en de soeppost was ondergebracht in de kapschuur.

Na deze verzorging ging het in noordelijke richting door het stroomgebied van de Leuvenumse beek. Parallel aan de beek loopt de Poolseweg die tevens de scheiding vormt tussen het Leuvenumse bos aan de westzijde en Leuvenhorst aan de oostzijde. Beide bossen zijn op geomorfologisch gebied van betekenis door de aanwezigheid van zogenaamde forten. We passeerden diverse bospercelen, zoals Stille Eenzaamheid, Gellgat, Galgenberg en Koopmanbosch.

Na enige tijd wandelden we over het Beekhuizerzand, dat vroeger beheerd werd door defensie en nu door de gemeente Harderwijk.

We bereikten Hierden via een voetbrug over de weg en het spoor. In Hierden hielden we onze grote rust in het café 'De Woudstee'. Vanwege het mooie weer konden we daar ook buiten zitten.

Na de rust wandelden we door landgoed Hulshorst, een parkachtig oud loofbos met vijvers. Nadat dit park was gepasseerd liepen we nog even langs de beek. Daarna staken we weer het spoor en de autosnelweg over.

De hier voorkomende grove den en loofhout hadden aanvankelijk als doel het voorkomen van verstuiving, maar dienden later ook als productiehout voor de Staatsmijnen. Eigenlijk heeft het Liesselse bos een recreatieve en natuurhistorische waarde.

Na van dit alles genoten te hebben, waren we om half vier weer terug bij ons vertrekpunt.

Na een kop cappuccino en even buurten keerde ik zeer voldaan huiswaarts.

Dan weer door Leuvenhorst, waar we een beek overstaken en in westelijke richting verder gingen o.a. door het Beekhuizerzand en een bosgebied met de naam Galgenberg. Hier staat een watertoren van het Waterwinbedrijf Gelderland. Aan de rand van Harderwijk, waar we inmiddels waren aangekomen, stond de koffie / thee-post.

Na deze verzorging liepen we nog even om Harderwijk heen en volgden de oude goederenspoorlijn via het grindpad. Al gauw naderden we het centrum en gingen richting korenmolen De Hoop. Even voorbij die molen stond nog een fruitpost, waar we een banaan kregen aangeboden.

Na de verzorging staken we de ophaalbrug over en liepen langs de havens en door schilderachtige straatjes naar een plantsoen, waar we uitzicht hadden op het IJsselmeer (voorheen Zuiderzee). Toen was het niet ver meer naar de finish.

Het was een mooie en pittige tocht. Op veel plaatsen lag



wat sneeuw en het was zonnig weer. Er verschenen 449 wandelaars aan de start.

## Winterserietocht c.w.s.v. Prinses Marijke te Geldermalsen

Op zaterdag 6 maart 2004 organiseerde c.w.s.v. Prinses Marijke de laatste winterserietocht van het seizoen. De start was vanuit het clubgebouw aan de Kostverlorenkade te Geldermalsen. Geldermalsen is een samenvoeging van Gelders Malsen, een vroegere heerlijkheid van de hertogen van Gelre in tegenstelling tot Burens Malsen, dat tot het graafschap Buren behoorde.

Geldermalsen ligt aan de Linge, temidden van boomgaarden. Oorspronkelijk werd de plaats gebouwd op uiterwaarden, buiten de Lingedijk, natuurlijk met alle kwalijke gevolgen van dien. Bij een hoge waterstand van de rivier stond het dorp dikwijls blank. Sinds een aantal jaren is de Linge getemd.

Wij verlieten het clublokaal aan de achterzijde via de Zaaivaardweg en vanaf daar via de Rijksstraatweg naar de brug.

Na de brug liepen we de Lingedijk op en volgden die enige tijd. Daarna gingen we de binnenwegen op die ons met veel bochtenwerk langs weilanden voerden. Er lag ook nog wat sneeuw.

Over de Haagse Uitweg en de Ganzepanweg wandelden we naar Tricht, waar aan de Oude Hoevensweg een verzorgingspost was.

Daarna kwamen we via een hek in een bos terecht. We wandelden door het bosgebied Regulieren, dat tot het Geldersch Landschap behoort. Vervolgens kwamen de Hennisdijk en de Zoelmondse Broeksteeg aan de beurt.

In Beusichem wandelden we door het centrum en kwamen langs de kerk en gingen daarna over het marktplein naar dorps huis 't Zoetzand, waar de grote rust was. Na de rust gingen we door naar Zoelmond en vervolgens over Asch naar Buren, waar aan de Culemborgseweg alweer een verzorgingspunt was.

Na de verzorging wandelden we door het bosje van het Burger Weeshuis tot aan de Kornedijk. Die dijk vervolgden we in westelijke richting naar Buurmalsen. Niet veel later bereikten we voldaan de finish. Het was een mooie en afwisselende wandeltocht waaraan 621 wandelaars deelnamen, met ruim 100 deelnemers op de 40 km en 200 op de 25 km.

## BUSHWALKING IN AUSTRALIË MELBOURNE

*Zondag 22 en zaterdag 28 februari 2004 20 + 11 km door: Henk van Peski*

Opnieuw brengt een zakenreis me naar Melbourne in Zuid-Oost Australië. In 2000 was ik al eerder in Melbourne geweest met een perfecte timing toen: eerst naar Rotorua in Nieuw-Zeeland voor de IML-tweedaagse, dan naar Melbourne voor een week werken, gevolgd door een week vakantie met sightseeing in Melbourne en Canberra en als afsluiting de IML-tweedaagse in Canberra. In het weekeinde tussen Rotorua en Canberra in moest er



natuurlijk ook gelopen worden, maar hoe pak je dat aan? Bladerend in het Yellow Pages-telefoonboek kwam ik de Bayside Bushwalking Club tegen. Eén telefoontje, en ja hoor, twee wandelingen waren mijn deel: één in Lerderderg Gorge, ca. 70 km ten Noordwesten van Melbourne (20 km) en één zo'n 65 km ten zuiden van de stad bij Arthurs Seat (11 km). Twee wandeltochten, waaraan ik slechts goede herinneringen heb. Wandelen in een groep van circa 10 mensen, die erg nieuwsgierig zijn wat een Nederlander er toe beweegt te gaan bushwalken en hoe hij dat vergelijkt het met wandelen in Nederland: de tijd vloog werkelijk om en de sfeer was uitstekend.

Nu opnieuw een zakenreis naar dezelfde stad. Dus, na hun website <http://home.vicnet.net.au/~bbcbush/> geraadpleegd te hebben, per e-mail medegedeeld dat ik interesse had om opnieuw twee wandelingen met hun te gaan doen. Geen probleem, voor buitenlanders is er altijd plaats. Maar toch is er nog een hobbeltje te nemen. Vanwege recente aanscherpingen in de aansprakelijkheidsverzekering moeten alle wandelaars lid zijn van de vereniging, dus moet ik me voor twee wandelingen voor een vol jaar opgeven als lid. De kosten vallen mee, 25 Australische Dollar ofwel 16 Euro's. Voor de tochten zelf is er geen inschrijfgeld.

Na deze korte rustpauze gaan we weer verder, het zwaarste werk zit erop. Het gaat nu voor het overgrote deel bergafwaarts fazanten genoemd. De naam hebben ze te danken aan het feit dat het mannetje zijn staartveren kan spreiden in de De eerste tocht, waarvoor ik me inschrijf, is de Mount Despair tocht. Op zondag 22 februari word ik om 7 uur 's morgens bij mijn Bed- & Breakfast-hotel

opgehaald om na anderhalf uur rijden in oostelijke richting, waarbij onder meer het Yarry Valley wijngebied gepasseerd wordt, aan te komen bij een parkeerplaats in het Murrindindi Scenic Reserve, een reservaat behorend tot het Toolangi State Forest. Even tevoren was er gestopt voor eventuele sanitaire noden. Hier stond ook een informatiebord met wat gegevens over het gebied. Zo lees ik onder meer dat in de Wurundjeri-taal Murrindindi 'Mountain Home' betekent. Een enorme brand in januari 1939 heeft een groot deel van dit bosgebied in de as gelegd, waardoor veel om me heen van mijn leeftijd is. Ondertussen zijn de andere auto's met wandelaars gearriveerd, zodat we met 14 personen onder leiding van Marc O'Byrne om circa 9 uur van start gaan voor een 20 km lange, matig-zwaar geklasseerde wandeling. We stappen direct het bos in, slechts een vaag, smal padje vormt de wandelweg. Even later zie ik het padje al nauwelijks meer, we lopen werkelijk dwars






door het lage struikgewas tussen de bomen. Het is oppassen geblazen, de grond is bezaaid met takken, takjes, omgevallen bomen, natte bladeren, bast van de Eucalyptusbomen en zo nu en dan wat rotsstenen. En als je teveel naar de grond kijkt, dan wordt je op hardhandige



wijze gewaarschuwd, dat het ook nuttig is vooruit te kijken: takken op hoofdhoogte staan klaar om een flinke tik uit te delen. Was het terrein in het begin licht glooiend als een soort warming-up, al spoedig wordt het stevig klimmen geblazen waarbij de takjes, bladeren, bast en nat gesteente heftig hun best doen je onderuit te laten gaan. Het is nog niet al te warm, net iets meer dan zo'n graad of 15, maar het zweet gutst me van het voorhoofd. Het eerste doel is Mount Despair (881 m), waarvoor we vanaf de parkeerplaats 500 m hoogteverschil moeten overwinnen. Na 2 uur is de formidabele afstand van vier kilometer afgelegd, maar dan zijn we ook op de top. Een mooi, alhoewel sommige glooiingen in het terrein toch weer gepaard gaan met extra klim- en daalwerk. Tot nu toe heb ik maar weinig dieren gezien, afgezien van een soort bijtende hommels, de March Fly. Wel flink wat vogels gehoord, maar om die



tussen het gebladerte te ontdekken, dat valt niet mee. Maar dan - plotseling - steekt een koppel lyrebirds de weg over. Deze schuwe zwarte vogels, behorend tot de familie van de Menura, worden ook wel de inheemse uitzicht en een kop warme thee is onze beloning.



De vorm van een lier (lyre). Onderweg werd me verteld, dat de vogel vanwege zijn fantastische imiteertalenten liarbird (leugenaarvogel) genoemd wordt. Deze uitleg komt me achteraf bezien bezijden de waarheid voor.

Om half twee is de lunchpauze, mijn sandwiches konden niet zo lang wachten, die lieten zich al tijdens de theepauze verschalken. Maar gelukkig kon er nog een appeltje geschild worden. De rustplaats is een picknickplaats, zoals er een flink aantal in dit gebied aanwezig zijn. Goed geoutilleerd met

tafels en banken, een schuilgelegenheid tegen een eventuele stortbui, toiletvoorzieningen en zelfs een barbecueplaats. Dan dalen we wat verder af naar de Murrindindi-rivier toe, waar we een mooi uitzicht hebben op de weliswaar niet spectaculaire, maar toch boeiende watervallen (Murrindindi Cascades).

Het laatste stuk van de wandeling voert ons door een heel mooi bosgebied, werkelijk een soort regenwoud. Het is juist tijdens dit gedeelte van de wandeling dat we nog enkele historische monumenten tegenkomen. Zo is er de afgebroken, uit 1925 stammende zagerij Tratford Mill, die zoveel zaagsel geproduceerd heeft, dat de zaagselhoppen nog duidelijk herkenbaar zijn. Ook komen we een overblijfsel van de houten spoorbaan (Timber Trainway, 1922) tegen en even later een spoorwagon met daarop een aantal boomstammen, een wagon die vroeger door vier tot zes paarden voortgetrokken werd (Rail Bogy).



Dan zit de tocht er weer op. Het is ondertussen al vier uur. Maar in plaats van direct uit elkaar te gaan, wordt er nog even op een picknickplaats nagepraat onder het genot van een kop thee met koek of cake.

Opnieuw weer een fantastische ervaring, deze bushwalk. Wanneer ik de volgende dag gewag maak van deze tocht, blijkt dat het overgrote deel van de uit Melbourne afkomstige collega's nooit van dit mooie gebied gehoord hebben, laat staan dat ze er geweest zijn! De tweede bushwalk is gepland op de daaropvolgende zaterdag, de dag voordat ik weer het vliegtuig naar Nederland neem. Ditmaal slechts een 11 km lange wandeling, iets minder zwaar geklasseerd dan de Mt. Despair-wandeling, gevolgd door een BBQ-lunch. Opnieuw wordt ik netjes van mijn B&B-hotelletje afgehaald en naar de startplaats gebracht, iets ten

zuiden van die van verleden week gelegen en circa 80 km ten oosten van Melbourne. We zullen starten vanaf de Dom picknickplaats in het Yarra Ranges National Park. Doordat het geen rondwandeling is, maar een tocht van de ene picknickplaats



naar de andere, moeten er aan het begin nog wat auto's naar de finish gebracht worden. Om half tien vertrekken we uiteindelijk, negen vrouwen en vijf mannen. Het is nog koel, maar het zal vandaag 28 graden worden. We zullen Marleys Track volgen. Er is al direct een warming-up: de eerste kilometers is het weer klimmen geblazen, weliswaar wat minder heftig dan bij Mount Despair, maar genoeg om alle klachten over het koele weer de wereld uit te helpen. Wat een fantastisch bosgebied. Naast de hoge, dunne Mountain Ash (*Eucalyptus regnans*)-bomen, die hun bast steeds weer afstoten, zien we de indrukwekkende varenbomen (tree fern glades). Ook hier werd een deel van dit bos in 1939 door een felle brand volledig verwoest, zodat de meeste bomen slechts 65 jaar oud zijn. Op de route geeft de leidster Jo Peake regelmatig toelichting op wat we horen en zien. Zo horen we de lyrebird opnieuw, maar ditmaal blijft deze vogel in het struikgewas verborgen. We zien de Hyacinth Orchid (*Bletilla striata*), een bladloze orchidee met slechts een lange stengel en een tros bloempjes in de top. Ook de

keukenhulpjes mountain pepper (*Tasmannia lanceolata*), een struik waarbij de bladeren een sterke pepersmaak hebben, en mint worden ons getoond.

Na eerst toch wel een pittige klim, gevolgd door een even pittige afdaling gemaakt hebben, gaan we nog een keer omhoog, passeren Carters Gap en dan is het hoofdzakelijk vlak af licht dalend bosgebied.

Om één uur bereiken we de Fernshaw Picknick Place, waar we, voordat we naar huis gaan, nog een barbecue hebben. Op het laatste stuk van de wandeling zijn wat takken meegenomen om het vuur te kunnen opstoken. Iedereen heeft vlees of een salade meegenomen, hoofdzakelijk voor eigen gebruik, maar er wordt ook veel over en weer uitgewisseld. Tegen half drie breken we weer op en gaan terug naar de start.

Opnieuw een fantastische ervaring. Wat zijn deze bossen mooi! Eén ding staat vast, kom ik nog een keer in Australië terug, dan staat er zeker weer bushwalking op het programma.

## **Wandelen en wat ik zoal tegenkom (3).**

### **Reeks van beschouwing door: Christiaan Koehler**

Wie echt wil uitwaaien of er wellicht behoefte aan heeft om een dag niemand te zien plakt een stuk aan het Wad- en Wierden pad en maakt er een flinke dagtocht van over de zeedijk langs de Dollard van Nieuwe Statenzijl naar Termunterzijl. Zorg voor een welgevulde knapzak en neem een regencap mee, want wanneer je daar door een bui wordt overvallen zal het gevoel je bekruipen, dat het einde van de wereld nabij is.

Omdat de reis erheen wel eens een flink gat in de dag kan slaan is een bezoek aan het historische vestingstadje Nieuwe Schans een welbestede dagvulling. Voor een stevige hap en een goed bed staat café annex B&B 'De Leeuwerik' garant.

Een rondgang door het museumachtige centrum staat gelijk aan een tocht door een krijgshaftig verleden. Je leest lang vergeten namen zoals de 1<sup>ste</sup> Kanonierstraat en Garnizoenskerk, je ziet schilderachtige geveltjes, je vergaapt je aan het bastion en neemt wat afstand van de onmiskenbare schandpaal. Grenspaal "H" No. 195, met een kanon in de rug, herinnert aan de voormalige buurman: het Duitse Keurvorstendom Hannover.

Bij het miniatuur vestingmuseum en de nog kleinere synagoge tref ik helaas een gesloten deur. Maar geen nood, een late huisschilder doet open en geeft mij vrij baan voor een bezichtiging.

Het aardige vestingparkje met rondom karakteristieke militaire behuizingen is aangekleed met een hedendaags soort kunstwerk, een grillig waterroompje, dat de oude vesting verbindt met het moderne kuuroord. Daar komen van heinde en verre toeristische badgasten zich weldadig rondwentelen in vanuit 600 meter diepte opgepompt geneeskrachtig zout water van 36 graden C.; Nieuwe Schans vaart er wel bij!

Het schouwpad langs de Westerwoldse Aa naar Nieuwe Statenzijl aan de Dollard is helaas niet altijd en overal voor wandelaars toegankelijk. Ter vermijding van oponthoud is het daarom raadzaam de verharde weg maar te volgen langs de troosteloze behuizingen van het trieste gehucht Drieborg naar Nieuwe Statenzijl op de zeedijk.



DE KIEKRASTE



Bij helder weer en bovendien afgaand water lacht het geluk de mens toe. Dan valt het kwelderland geleidelijk droog, zie je het uitzicht als het ware groeien en ontstaan er vlijmscherpe contouren onder een overweldigend wolkenspel. Aan de horizon komt dan de haven van de overbuurman Emden steeds duidelijker in zicht. En geleidelijk aan komen duizenden watervogels met de daarbij behorende geluiden uit het niets te voorschijn. Stap daar eens over het imposante sluiscomplex en vervolgens een stukje de kwelder op.

Met wat soppen is daar 'De Kiekkaaste' bereikbaar, 'n soort thuishaven voor de echte vogelaar.


Het rijk begroeide dijkpad is niks meer dan wat schapensporen. Afrasteringen met een overstapje verdelen het dijkgebied in percelen en dienen om de schapen in toom te houden. Maar het vraagt van de wandelaar wel enige behendigheid om deze hindernissen te nemen. Duttende schapen trekken zich soms niets van je aan en zie maar dat je er langs komt.

*Van paal 2 bij Statenzijl tot paal 16 bij Termunterzijl krijg je vrijwel zeker géén mens te zien. De enige onderbreking in de kaarsrechte dijk is de Punt van Reide; voor de rest feitelijk 14 km veel van hetzelfde. Maar schijn bedriegt. Het panorama verandert voortdurend. En dan dat weidse wolkendek, dat vrijwel nergens wordt geëvenaard. De vogelstand neemt toe naarmate het water verder daalt en de kwelder droog valt. Overal verschijnen meerkoeten, bergeenden, wilde eenden, slobenden, grauwe ganzen en nog veel meer. De kluut en wulp laten zich zien, de grutto is present en natuurlijk ontbreekt de fraaie scholekster niet. Het lijkt wel of de meeuw niet meer meetelt en de mus als onbenullig wordt afgedaan. Ademloos kun je staren naar wolken van dartelende spreeuwen, die over je hoofd en graanackers scheren en bij elke draai een zoemend geluid laten horen.*

Geén klotsend water, nauwelijks wind en overal vogelgeluiden met tussendoor blèrende lammetjes. Dát beleef je vrijwel alleen dáár!

De Punt van Reide, een vreemd hoog uitsteeksel in de zeedijk, biedt bij hoog water de vogelstand een veilig heenkomen. In WO2 had het 'n minder vredelievende functie. Toen vuurde de bezetter op geallieerde vliegtuigen ter bescherming van de haven van Emden.

Bij Termunterzijl is het uit met de rust. De jachthaven en de antieke, rijk geornamenteerde zeesluis anno 1601 trekken nogal wat kijkers voorzover zij niet bij de viskraam staan.



Bij aankomst zoek ik eerst mijn heil in een havenkroeg en nestel mij aan de stamtafel onder het bord "Voor vissers, jagers en andere leugenaars".

In het hart van dit gave wierdendorp domineert op een grasveld het rode bakstenen kerkje met verweerde zerken aan zijn voeten. Schots en scheef gebouwde huisjes staan er als trouwe bewakers omheen. Er hangt een grijpbare rust, er is bitter weinig te beleven.

Een vriendelijke pottenbakker biedt mij in zijn atelier thee aan. Hij zegt hier wel de kost te kunnen verdienen zolang hij niet al te hoge eisen stelt. Hij organiseert kinderpartijtjes om te kleien en te knoeien en dat schijnt het broodbeleg op te leveren. "Als er maar genoeg kindjes komen", zegt zijn vrouw. Ik hoop het voor ze maar ik heb in deze uithoek nauwelijks kindjes gezien!

Maar een B&B in dit mini havenplaatsje is er niet bij. Het eerste bed, dat zich aandient staat in het voormalige gemeentehuis van Woldendorp, dik 5 km verderop. Ontbijt in de burgermeesterskamer, slapen in 't archief en een zitje in het bureau burgerlijke stand. 'W i r k o m m e n' zeggen de Groningers.

### **Wandelen en wat ik zoal tegenkom (4).**

Wat schuilt er toch veel schoons in het prachtige natuurgebied achter de misleidende benaming 'de Kwade Hoek' op de kop van Goeree!

Zeevaarders op weg naar of van de voormalige haven van Goeree zouden ooit vanwege verraderlijke getijdestromingen de noordpunt van dit kustgebied als 'de kwaaien hoek' hebben bestempeld.

Op deze altijd in beweging zijnde kuststrook ligt een schitterend natuurgebied onder bescherming van VNM<sup>1</sup> met weinig moeite voor het grijpen.

Volg bij het buurtschap Havenhoofd de smalle landweggetjes langs de duinrand naar het verscholen parkeerterrein van VNM. Even achter de ingang en het infopaneel loopt een paadje naar het uitzichtpunt. Je krijgt daar een goed idee van dit overweldigende gebied<sup>2</sup>.

Een wandelpad slingert door de eerste duinenrij, die geleidelijk overgaat in een wild begroeide valleiachtige strook. Hier en daar vergt het wat behendigheid om met droge voeten over geultjes en vochtige stukken te komen; soms is het even soppen. Paadje, of wat er op lijkt, stipt aanhouden en op naar een zanderige doorgang dwars door de tweede

<sup>1</sup> Vereniging Natuur Monumenten: leden vrij toegang, anderen kaartje kopen bij de automaat.

<sup>2</sup> Ga bij voorkeur bij afgaand water; raadpleeg vooraf de getijdentabellen op bijv. teletekst.

duinenrij en daarna.....gaat er een wereld voor je open. Onder je ligt een brede slufte, waarin het zeewater in de herfst en winter vrij spel heeft en zich in westelijke richting diep tussen twee duinranden over een grote breedte heeft ingevreten. Deze doorwaadbare trechtervormige slufte verzorgt de water toe- en afvoer. Zomers valt de vallei meestal droog en zijn de vogels aan de beurt.

En die zijn er in alle soorten en maten. Het oostelijk deel is voor hen gereserveerd; over de rest, met respect voor alles wat groeit en bloeit, is het vrij struinen.

Op het brede strand doet zich op veel plaatsen duinvorming voor; noem het maar uitgestrooide zandheuveltjes. Zij groeien aan, kalven af, verdwijnen en verplaatsen zich met de wind. Altijd in beweging, nooit hetzelfde. Herkenbaar aan een helmkruin op hun hoofd. Je kunt er op zitten, van het uitzicht genieten, naar vogels kijken, luisteren naar het geruis van water en wind en misschien zelfs even een dutje doen.

Maar, o wee, wanneer het gestormd heeft. Dan ligt er als verrassing een laag glibberig slik onder het verstoven strandzand. En daar is maar één antwoord op: ga in je eigen spoor terug! Zo niet dan word je genadeloos gestraft: je schoenen groeien aan waar je bij staat!


Bovendien heb je daar niks te zoeken op momenten dat zeekraal toch al de grootste moeite heeft om zijn kopje boven het zand uit te steken.

In de buurt van de vloedlijn liggen parallel met de zee diep uitgespoelde geulen, die bij afgaand tij niet geheel droogvallen. Aan de randen is het dan een gaan en komen van voedselzoekende meeuwen, scholeksters, strandlopers en wie er maar zin in heeft. Zij verzamelen zich soort bij soort alsof elke soort zijn eigen gereserveerde plek heeft om ongestoord zijn maaltje bijeen te scharrelen.

Het is de helm en grasachtige begroeiingen op de prille duintjes aan te zien, dat zij vaak te lijden hebben van het schurende stuifzand en water bij hoogtij. Het ogenschijnlijk vlakke strand wordt daardoor wat glooiend en houdt soms de watergeulen uit het zicht.



En zo kan het dus gebeuren, dat je van de ene stap op de andere een verrassend schouwspel te zien krijgt. Zo zien wij plotseling maar liefst een achttal lepelaars hun best doen hun kostje bij elkaar te lepelen. 'n Kostelijk gezicht!



Boven ons horen we “kliep – kliep” roepen. Het komt van betoverend mooie zwart/witte kluten; we naderen hun broedplek. Broedplek is wel een erg groot woord voor deze slordige aanstaande ouders. Ze nemen niet eens de moeite om een nest te maken en leggen hun eitjes, vier in getal, in een miniem kuiltje in de buurt van

wat helm.

Iedereen weet wat is om op eieren te lopen. Maar weet je, dat het in dit geval een hele kunst is om er net niet op te lopen (trappen)?

Vermijd hun stek en zoek wat verderop je heil op een hoge opgestoven duintop. Daar zit je ‘loge’ met muziek van wind, water en vogelgeluiden en een gratis wijds uitzicht over de branding naar een verre horizon. Vergeet de verrekijker niet om al dat schoons dichtbij te halen.

De vogelsoorten en aantallen wisselen met de jaargetijden. Kom daarom in de herfst/wintertijd eens terug voor de dartelende strandleuweriken, kramsvogels en koperwieken. En sla het voorjaar niet over want dan word je met gezang verwacht door de nachtegaal en wielewaal. Die hebben daar vrij spel in een voor de mens ongenaakbare wildernis van ruige duindoorn en alles wat maar scherpe naalden heeft.

De terugtocht vanaf de eerste verharde strandopgang heeft in de zomermaanden een verrassing in petto. Ná een paar kilometer over een breed pad, dat aan weerszijde geflankeerd wordt door een ondoordringbare en door weer en wind geplaagde begroeiing, verschijnt links een zandpaadje naar een natte duinvallei. Een openbaring!

Tussen 2 duinruggen ingeklemd met een open einde naar de zee ligt daar een bruin/rode vlakke te gloren in het zonnetje. Zo glad als een biljartlaken. Je hoort de zee, je ziet hem niet, je proeft hem wel op je lippen en het ruikt er naar watermunt. Rietzangers voelen zich hier thuis en konijnen weten er ook wat van gezien hun onmiskenbare sporen op vergaderplekken. Op sommige plaatsen zijn zij ‘heer en meester’. Zij graven daar lange pijpen, die meestal op een stuk wit zand uitkomen. Hun spelende jeugd is een lekkernij voor de vos en bruine kiekendief.

Bij thuiskomst heb je het gevoel, dat je hoofd in omvang is verdubbeld. Als je dan nog de moed kan opbrengen om een maaltijd klaar te maken volg dan het recept van onze kleindochter.

## Kapiteinstafel:

- warm: gekruide gehaktballetjes, veldertjes, licht uitgebraden magere spekblokjes, hard gekookt ei
- koud: tomaat, augurk, ananas, peer op sap, gedroogde uitjes, radijs
- saus: shaslick, curry, etc.
- drank: bier, voor de liefhebber bockbier of trappist.

Eet smakelijk en slaap daarna wel!

Wordt vervolgd.

## Drielandentocht van 80 km

### Door: Ad van Asten

Het is de 41<sup>ste</sup> uitvoering van de Kennedymars Sittard, de oudste en nog steeds grootste van Nederland dit jaar met 2905 deelnemers waaronder 700 vrouwen. Omstreeks 05.15 uur komen Joop Krul en ik aan bij de sporthal, sinds vorig jaar de startlocatie voor deze wandeltocht. Na een bekertje koffie in de kantine, slaan we vanaf de balustrade de drukte gade beneden in de sporthal.

Een carnavalsorkest zorgt voor de nodige herrie en iedereen lijkt er klaar voor.

De man die ook alle voorgaande edities heeft geleid: Ad van der Loo heet ons welkom en hij geeft graag het woord aan de plaatselijke internationale handbal-corrifee Lambert Schuurs. Die is duidelijk ingenomen met de eer en hij geeft volmondig toe dat deze hal in de afgelopen 21 jaar nooit zo vol is geweest tijdens de 500 wedstrijden die hij hier speelde voor zijn club Sittardia. Lambert weet ook wat wandelen is, want hij heeft de Kennedymars zelf uitgelopen. Hij wenst ons veel succes op de lange tocht die op dat moment voor ons ligt.

Na tien tellen klinkt het schot, en daar gaan we!

We gaan dwars door het centrum en dan de heuvel op richting de Rosakapel. Daar gaan we linksaf over een holleweg naar Broek-Sittard. Ongemerkt passeren we de Duitse grens en ten opzichte van vorig jaar is het parkoers nu nog landelijker. We trekken door kleine gehuchten met niet veel meer dan een kerk en een school.



Het is een fantastisch gezicht om voor ons een langgerekt lint van wandelaars door de ochtendnevel te zien trekken, met daarboven zwak zonlicht! Om toch een indruk te geven, maak ik een plaatje van de rij achter ons.

Na 18 km zijn we terug in Nederland en bij camping Böhmerwald is de controle met verzorging. Naast een gekleurd paasei kunnen we nog kiezen uit: banaan, appel, stukjes sinaasappel en krentenbol.

We begroeten Hanny die de klus vandaag alleen klaart, voor zover dat natuurlijk mogelijk is met een paar duizend wandelaars die allemaal dezelfde kant opgaan!



Vanaf hier loopt Henk Bartelds een eind met ons mee en je kunt er zeker van zijn dat iedereen hem gezien heeft. Ergens bij Posterholt wordt Henk uit de rij gehaald voor een Tv-onderonsje en zonder blozen weet hij 'het kijkpubliek' te overtuigen dat hij uit Sittard komt, maar de vraagjuffrouw kent waarschijnlijk iedere inwoner in het Zuiden des lands en Henk moet tenslotte toegeven dat zijn woonplaats Apeldoorn is.

Voor we het beseffen komen we bij de tweede verzorgingspost: nu sporthal De Wieë in Posterholt. Vlodrop zit niet meer in de route en daarom zijn we ook 5 km eerder in Reutje, waar wij onze gebruikelijke rust gepland hebben in de fanfarezaal. Hier kun je je op je gemak installeren en het kopje koffie is waarschijnlijk ook nog ten bate van het instrumentenfonds!

Als we na een halfuurtje weer opstappen is het gaan miezeren, dat valt wel even tegen.

We wandelen in een rustig tempo en zo nu en dan zie je groepjes die het hele traject min of meer in de buurt blijven. Van OLAT hebben we nog niet veel deelnemers getroffen. Naast Hanny, Piet en Kees kennen we een paar mensen die nog achter ons zitten, maar daar houdt het mee op.

Ook bij Monfort is het parkoers ten opzichte van vorig jaar iets gewijzigd, maar Reigershorst is er in gebleven en daar krijgen we onze vierde knip in de startkaart. Vroeger zaten we hier ruim op de helft, maar door de verschillende aanpassingen zijn we nu pas 38.5 km van de start af.

Het blijft zachtjes miezeren, maar er is geen wind en de temperatuur ligt rond de 12 graden, dus daarover niks te klagen. Zover ik weet lopen we in Maasbracht al 20 jaar door dezelfde straten, maar nu hebben ze hier het parkoers compleet omgegooid. We wandelen nu zelfs langs de boulevard, voordat we uiteindelijk toch nog via de Clauscentrale en Landbouwbelaag op de verkeersbrug terechtkomen. Dat zie ik altijd als een mijlpaal, dus er gloort hoop dat het ook nu wel weer zal lukken! Joop is natuurlijk twee keer zo moe als ik, want hij praat er nog bij! Trouwens wat kun je anders doen tijdens zo'n tocht! Via 'een gaatje in de brug' bereiken we Wessem, waar het gezellige druk is met volgers van de koers. Op het



vertrouwde plekje bij een eeuwenoude kerk staan Toos en Frans van den Boom klaar om ons te verzorgen. Wij

Het wordt een zegetocht met percussie en dan zijn we binnen. Nog een rondje sporthal, een hartelijk proficiat van de speaker, voor Joop een medaille voor zijn derde keer en voor mij ook weer eens een medaille, nu voor de 20<sup>ste</sup> keer. Nog een stempel voor de Kennedywalker, het zoeken naar een stoel is tevergeefs en na het kopen van een consumptiebon is de dorst ook over en zijn we blij dat Dini ons weer is komen ophalen en om middernacht zijn we weer thuis. Je droomt dan dat er nog mensen onderweg zijn die zich moeten haasten om de finish te halen!

## Keukenhofwandeltocht 2004

**Henri Floor & Coos Verburg**

**[www.henrifloor.nl](http://www.henrifloor.nl)**

Op zaterdag 3 april 2004 organiseerde de wandelsportvereniging DJO de Keukenhofwandeltocht over de afstanden van 6, 10, 15, 20 of 30 km. Voor ons was het al weer de 19e keer dat we aan deze tocht deelnamen. Rond 8.15 uur arriveerden we bij de start, het Fioretti College aan de Sportlaan, om vervolgens ongeveer een kwartier later te vertrekken

krijgen de stand van zaken door en horen dat er toch meer OLAT-mensen op de baan zijn dan we dachten.

Uit dankbaarheid gaan we met z'n allen op de foto! Joop knipt het prentje.

Het stukje naar Thorn is niet ver, maar het begint wel harder te regenen en sinds Klaas enkele uren geleden door Thorn kwam is er in het toeristische dorpje niet veel leven bij gekomen.

Joop en ik gaan rechtstreeks door naar Kessenich en De Pomp van Gerda. De damp gutst er van de ramen, maar de koffie en het paaseitje zijn heerlijk.

We trekken zo'n 10 km door het derde land van vandaag. Het is een taai stuk langs de Maas, met de dorpjes: Kessenich, Geistingen, Aldeneik en ten slotte Maaseik. Wegens het slechte weer zijn hier de scoutingactiviteiten gestaakt en de anders zo gezellige markt ligt er een beetje troosteloos bij.

Na enkele sexhuisjes en de laatste controlepost bereiken ook wij onze laatste rustplaats bij de Oude Tramhalte. Tijdens ons halfuurtje vertoeven proberen we Piet nog aan de lijn te krijgen voor een rendez-vous, maar de telefoniste neemt geen afspraken aan!

Als we op weg gaan voor de laatste 15 km is het droog en de benen zijn nog goed. Nu volgen de dorpjes waar de mensen zich opmaken voor de gezellige avondtjes met muziek en anderszins. Na Roosteren volgt Dieteren, dan Susteren en uiteindelijk Nieuwstadt. Hier wandelen we net op het randje van schemerdonker, dus het geïmproviseerde lichtlaantje langs het spoor naar Nieuwstadt is nog niet 'ontstoken'. Duizenden anemoontjes lachen ons hier toe vanaf de bosrand.

Ze hebben ons verteld dat het 'gruwelijke' industrieterrein van Sittard uit het parkoers is gehaald en dat we nu door een nieuwe woonwijk de sporthal zullen naderen. En inderdaad geen Boels, maar toch blijven we in het ongewisse of ze Sittard wel op de juiste plek hebben neergelegd.

Eindelijk bereiken we dan toch de nieuwbouwwijk Hoogvelden, maar net als voor ons is het voor de nieuwe bewoners nog wennen. Een orkest dat al een hele tijd met ons optrekt, brengt wat leven in de brouwerij. Dan is er even niets, maar dat komt wel en in de verte horen we muziek bij de finish.





# Keukenhof



We stonden deze dag niet zo vroeg op als het voorgaande jaar, namelijk om zes uur. Vorig jaar waren we op de dag van de keukenhofwandeloctocht om half vijf opgestaan. Toen had ik Coos naar NS-station Utrecht gebracht om de eerste trein naar Rotterdam te nemen om aan een wandeloctocht vanuit Brussel mee te doen. Nu reden we gezamenlijk naar Lisse om de Keukenhofwandeloctocht te lopen. De wandeloctroute was gemarkeerd met rode, gele en witte bordjes voor respectievelijk linksaf, rechtsaf en rechtdoor.

We verlieten de bebouwde kom van Lisse over de Zwarte Laan en hadden daarbij uitzicht op de molen die in de Keukenhof staat. We staken de ruim 75 jaar oude



H. Hartkerk te Zilk

Veenenburg brug over (uit 1928) en betraden daarop de gemeente Hillegom. We staken de spoorlijn Leiden-Haarlem over gevolgd door de Haarlemmertrekvaart. Deze wordt op de kaart aangegeven met Leidsevaart. Nu zetten we koers naar het plaatsje De Zilk, behorende tot de gemeente Noordwijkerhout. Na de grote bloemenzaak Bakker

kwamen we langs de grote kerk van Zilk. De deuren van de Heilige Hart kerk stonden wijd open en nodigden ons derhalve uit om binnen te kijken. Van voorgaande keren konden we ons herinneren dat het een mooie kerk was en deze mening werd herbevestigd.

Op een toonbank ligt het wekelijkse informatieblad van de kerk en we lazen de kop "vreemd gaan". Dat is natuurlijk een tekst die trekt en we lazen nog wat verder. "Wat hoor ik, Pastoor, ga je morgen vreemd?". En ik voel het om me heen heel stil worden. Ik sta in de bloemenstal en bestel juist een bos prachtige tulpen. In een flits schiet het door me heen, dat ik juist morgen preek over de strikvraag omtrent de overspelige vrouw in de Jozefkerk te Hillegom. Niet dat ik in de Jozefkerk de overspelige vrouw vind, - niet dat ik weet tenminste - maar ik ga morgen voor in de Jozefkerk in Hillegom en in die zin ga ik vreemd. En ik antwoord lachend: "Ja, ja, dat is een goeie, ik ga vreemd!". En ik zie sommige mensen om me heen wat vreemd naar me kijken. Tot zo ver het wekelijkse informatieblad.

*Wat opvalt is dat de kerk volledig van glas-in-loodramen is voorzien. De parochianen moeten flink in hun buidel hebben getast om hun Godshuis al die bijpassende ramen te geven. De grote ramen links en rechts in het schip verbeelden schepping, paradijs, Kerstmis, Goede Vrijdag, Pinksteren en Allerheiligen. De kleinere ramen in het priesterkoor hebben de wonderbare broodvermenigvuldiging, de doop van Jezus in de Jordaan en de heilig Hart devotie tot onderwerp. De preekstoel is het bekijken waard en heeft drie bronzen panelen met voorstellingen over Mozes en de Tien geboden, Jezus als goede Herder*

*en Jezus' Verheerlijking op de berg Tabor. De breed uitgemeten marmereen altaartafel wordt door vier ronde zuilen met adelaarsvleugelen gedragen. Op de plaats waar in vroeger tijden ongetwijfeld het hoofdaltaar heeft gestaan prijkt nu een groot houten H. Hartbeeld. De kerk dateert dan ook uit 1920 toen de devotie rond het Heilig Hart van Christus door de zaligverklaring van Zr Margareta Maria Alacoque een hoogtepunt bereikte. Wat schalks prijst de kerk zich in het portaal bij de ingang dan ook aan als "De Zilk - Het heilig Hart van de Bollenstreek" (een herinnering aan een controversie met de gemeente Noordwijkerhout die deze buurtschap ooit geen bordje 'de Zilk' gunde). De kerk telt zes kapellen waaronder een dagkapel die door een prachtig smeedijzeren hek van de rest van de kerk kan worden afgesloten. Op het hek staan vier scheepjes afgebeeld, vreemd, want de Zilk is bepaald geen vissersplaatsje al ligt het dan dicht bij de kust. Bij het verlaten van de kerk viel mijn oog nog op een groot schilderij boven de draaideur met de voorstelling van de kluizenaars Paulus en Antonius in gesprek met elkaar. En ik altijd maar denken dat kluizenaars niet praten!*

We zagen vier nissen waar kaarsen konden branden. Voor 50 cent plaatsten wij er ook één. Dit tafereel deed ons denken aan Zuid-Limburg of aan onze grote wandelvakanties in Duitsland en Oostenrijk. We zagen hier ook de 14 afbeeldingen van de kruisiging van Jezus Christus. Dat was dezer dagen zeer actueel omdat we ons bevonden in de 40-dagen tijd voor Pasen en deze dag was de dag voor Palmzonden. De omschrijvingen behorende bij de 14 afbeeldingen kunt u in een oud verslag van ons hier lezen. Net toen we in de kerk waren, kwamen andere wandelaars ook naar binnen.

Wij vervolgden ons pad en kwamen bij de eerste rustpost, te weten snackbar 'Pompe'. We hadden nog geen 6 km afgelegd en we besloten deze rust over te slaan. We vervolgden ons pad en bereikten daarop buurtschap Ruigenhoek. Hier lag ook het gelijknamige café-restaurant. Het was hier behoorlijk druk, maar we konden wel een zitplaats bemachtigen. Daarna stond Coos wel 10 minuten aan de balie voor een bestelling.

We liepen onder de N206 (Haarlem-Leiden) door en volgden nu een tijdlang een asfaltfietspad. Daarbij kwamen we langs het Amsterdamse Duinwaterleidinggebied. We kregen uitzicht op het zweefvliegerterrein "Langeveld". Er werd net een zweefvlieger de lucht ingeschoten met een lier. Nadat de lier door het zweefvlieg-

tuigje was losgekoppeld, daalde het schakelattribuut aan een parachute omlaag.

We werden ingehaald door een dame die in 2001 de 360 km lange Chalons-en-Champagne Colmar tocht te Frankrijk had gelopen en gewonnen in een tijd van 49 uur en 24 minuten. Ze herkende ons niet, terwijl wij niet direct op haar naam konden komen.

We hadden inmiddels de gemeente Noordwijkerhout verwisseld voor die van Noordwijk. Na het natuurgebied Langeveldeberg liepen we langs het natuurterrein Langeveldeerduin. Bij de Langeveldeerslag sloegen we af naar het zuiden en zetten nu koers naar de zendmasten van marine radiostation Noordwijk. We gingen nu in de richting van een jeugdherberg, die tegenwoordig Stayokay worden genoemd. Maar in een bosgebied, boswachterij Noordwijk, sloegen we af om na een lus van zo'n twee km alsnog de voormalige jeugdherberg te bereiken.

Vlak hierna bereikten we op 21 km een rustpost in café restaurant "Langs Berg en Dal". De routebeschrijving gaf aan dat het nu nog 3 km naar de Keukenhof was. Daarop besloten we deze rustpost over te slaan. Later bleek dat we over de zogenaamde 3 km meer dan een uur deden. We vervolgden ons pad en kwamen langs een huis met een niet al te grote tuin. In de tuin, waar alleen gras groeide, graasden 3 schapen en 4 piepjonge lammetjes. Verderop kwamen we langs enige grote oude gebouwen van het voormalige Psychiatrisch Ziekenhuis Langeveld. De tekst "Psychiatrisch Ziekenhuis" was weggehaald van het toegangsbord, maar de randen van de tekst waren nog wel achtergebleven, waardoor de tekst nog net te lezen was (van dichtbij).

Langs het uitgestrekte complex Sollasi met vakantie-bungalows bereikten we het grote Oosterduinse meer. Dit meer is op sommige plaatsen wel 15 meter diep en is ontstaan door zandwinning. Verder liepen we langs het Steengrachtkanaal en kwamen daarbij onder de N206 door. Bij het voormalige station Lisse staken we de spoorlijn over. Weldra bereikten we het hoogtepunt van

Na een bezoek van 3½ uur aan de Keukenhof besloten we de finish op te zoeken. Rond 17.00 uur arriveerden we bij de finish. We zagen toen net twee bussen van de wandelvereniging Stroboeren uit België vertrekken. Het was een fraaie tocht geworden met veel zonneschijn en een maximum temperatuur van 12 graden. Tijdens één licht buitje zaten we binnen te rusten. Het parkoers voerde buiten de Keukenhof voor een groot deel over wegen waarbij we fraaie uitzichten hadden op de plaatselijke bollenvelden.

de wandeling. Hiernaar is ook deze wandeling genoemd, namelijk de Keukenhof. We zagen hier voornamelijk bloeiende narcissen, hyacinten en vroege tulpen. Krokussen zagen we vrijwel niet meer. In de verschillende overdekte paviljoenen zagen we heel veel mooie bloemen, waaronder tulpen, orchideeën, narcissen en chrysanten.

*In het Oranje Nassaupaviljoen aanschouwden we de GROWING HATS. De Stichting Hoedenplatform en de Nederlandse Hoeden Vereniging hebben een internationale hoedenwedstrijd uitgeschreven met als thema de bloem. De beste hoeden worden van 25 maart t/m 20 mei 2004 tentoongesteld op de Keukenhof. Tevens was er een expositie van 80 antieke bloemhoeden van diverse bekende ontwerpers zoals Dior, Schiaparelli, Paulette, Coco Chanel en vele anderen. Deze collectie is bijeen gebracht door mevr. T. Meihuizen uit Utrecht: collectie-nieur en ontwerpster. Ca. 100 ontwerpers, vormgevers en beeldend kunstenaars uit binnen- en buitenland, van Alaska tot Sjanghai en van Noorwegen tot Kroatië hebben zich ingeschreven voor de wedstrijd "Growing Hats". Natuurlijk doen ook topontwerpers uit Nederland mee, zoals Eugenie van Oirschot en Irene Bussemaker. Zij hebben al eerder prijzen gewonnen in Engeland en Frankrijk.*

*Verder waren er de Syringa-Viburnum-Prunus-Forsythia bloemenshow, de Azalea-Orchideeën-Anthurium-Begonia-Hortensia bloemenshow en de Chrysanten bloemenshow in de paviljoens:*



## COAST TO COAST WALK

14 – 23 september 2002 (deel 5)

Door: Piet Jansens

DONDERDAG 19 SEPTEMBER 6<sup>E</sup> ETAPPE

REETH - DANBY WISKE

Via Marrick Priory naar Marske. Vandaag zal de route hoofdzakelijk door het Swaledale gaan, een van de grotere dalen in de Yorkshire Dales en met een lieflijk landschap en weinig hoogtevariaties. Na het ontbijt om 08.15 uur afscheid genomen van de collega wandelaars en de weg op. De brug



over de Arkle Beck en dan de oever volgen tot aan de Grinton Bridge en verder langs de River Swale tot aan de weg naar Marrick. Vlak voor een boerderij komt een kudde koeien op me af die duidelijk hun afslag naar het weiland gemist hebben. Als een volleerde koeindrijver met een paar ksst, ksst, en een klap tegen de kont lukt het om ze keurig in het (goede ?) weiland te krijgen en kan ik de weg vervolgen.

**Marrick Priory** is tegenwoordig niet meer dan een vervallen muur, maar was in de 12<sup>e</sup> eeuw een groot Benedictijner klooster tot het door Henry VIII werd ontbonden. De overige gebouwen zijn nu een centrum voor 'outdoor activities'. In een bosstrook liggen de beroemde 'nunnery steps'. Dit zijn 375 platte stenen, en het verhaal gaat dat deze door de nonnen uit het klooster zijn neergelegd als een soort trap naar het dorp Marrick. Behalve een blaffende hond is er geen teken van leven in het dorp en dan gaat de route door een aantal weilanden met diverse 'gates'en 'stiles', en het crossen van een paar beekjes via een eenvoudige plank over het water. De doorgangen door de stenen muurtjes zijn erg krap en opmerkelijk is dat het uitgesleten pad door de weilanden telkens diagonaal gaat. Zo bereik ik het iets grotere dorp Marske, wandel langs het statige huis 'Marske Hall' en ben er via de hoofdstraat ook gelijk weer uit.

**Langs de Applegarth's naar Richmond.** Net buiten het dorp gaat het weer door de weilanden van hekje naar hekje, het lijkt hier net op Zuid-Limburg, en ik bekijk ondertussen even een SMS'je van dochterlief die benieuwd is hoe het er mee gaat (toch leuke uitvinding!). Gelukkig ligt er een plank over de Clapgate Beck en dan gaat het licht klimmend langs boerderij 'West Applegarth'. Hier maak ik een praatje met een man uit Richmond die zegt de routemarkering te controleren op het gedeelte van Richmond naar Reeth. Eigenlijk een collega dus, omdat ik in Nederland bij de Wandelplatform LAW ook een wandelpad onder mijn beheer heb als routecontroleur (Marskramerpad). Ik meld dat het in deze omgeving prima voor elkaar is maar dat de markeringen vooral in de bergen van het Lakeland te wensen overlaten. De man zegt de problemen te kennen wat vooral komt omdat in dat gebied weinig vrijwilligers te vinden zijn die de route constant kunnen onderhouden. We nemen weer afscheid van elkaar en ik wandel over een gemakkelijke weg via 'East Aplegarth' naar de stad Richmond die ik al vanaf de 'High Leasies' zie liggen.

**Richmond.** In het jaar 1071 werd door de Noormannen een kasteel gebouwd bij de ingang van het Swaledale en zo ontstond de stad Richmond, dat nu het markt- en winkelcentrum is voor de provincie, maar meer nog bekend is als de grootste garnizoensplaats van Engeland. De nabijgelegen 'Catterick Camps' zijn één en al kazerne en in omvang een stuk groter dan de stad. De route zelf gaat vanaf het kasteel gelijk weer de stad uit, doch het zou zonde zijn om niets van de stad zelf te zien, dus neem ik een van de smalle kasseienstraatjes naar het marktplein om de oude binnenstad te bekijken. Bij de bank even wat geld uit de muur halen. De HSBC-Bank is de gemakkelijkste, want die accepteert alle soorten

(Euro)bankpasjes. Er komen allerlei leuke winkelstraatjes uit op de grote Market Place dat gedomineerd wordt door de grote toren van de 'Holy Trinity Church'. In de Honey Pot Café op de markt kun je een goede cappuccino drinken en na een uurtje wordt het weer



Voor u gelezen

**OPROEP:**

*In 2005 wil Margreth van Deurzen het Spaanse deel van de Jacobsweg te voet gaan afleggen. Zij zoekt daarvoor vrouwelijk gezelschap. Wie durft? Telefoonnr. 0495-633325 of 06-51168596*

**LEUK.**

*Ik ben een verzamelaarster van Sinterklaasmedailles die bij sinterklaaswandelingen worden verdiend.*

*Is er onder de wandelaars misschien iemand die zulke medailles in zijn of haar verzameling heeft en die er mij blij mee wil maken?*

*Alvast bedankt!*

*R. Blok, Gentiaanweg 2, 8042 GN Zwolle*

*In ons vorige clubblad Tjeu v.d. Kerkhof wachtte tevergeefs op een telefoontje voor een rondleiding over het Graaf van Hornepad.*

*Logisch, zijn telefoonnummer stond fout in het boekje, dat moet zijn: 0495-535580*

**2 keer te voet de wereld rond.**

*In een periode van 14 jaar en 2 en halve maand is het Co de Jong uit Woerden gelukt om twee keer de wereld rond te wandelen. Elke week gaat er bij Co (57) zo'n honderd kilometer onder de zolen door. Als men hem vraagt of dat knap is, krijg je van Co het antwoord: 'Ach nee, het is een kwestie van trainen.'*

**Wat is een LAW?**

*LAW staat voor Lange-Afstand-Wandelpaden. Het zijn wandelroutes van minstens 100 km die men kan volgen aan de hand van de bekende wit-rode markering op bomen en palen. De route staat beschreven in een wandelgids.*

*Het is nooit de kortste route van de een naar de andere plek, maar wel de mooiste over meestal onverharde paden door bos, heide, polder of landgoed.*

eens tijd om de C2C te vervolgen.

**Door de Vale of Mowbray.** Over de Richmond Bridge en langs de oever van de River Swale gaat het de stad uit, door een bosje en de langs huizen van Priory Villas. Het is een mooi pad door de fields en langs de river en zo passeer ik het dorpje Colburn. Bij een boerderij het weiland door en alhoewel het pad soms moeilijk te zien is wandel je gewoon van boerderij naar boerderij. Het zijn grote nette boerderijen en je kunt wel zien dat hier meer welstand is dan in de ruige berggebieden van het Lakeland en de Yorkshire Dales. Elke keer moet je je weer door de 'gates' wringen want soms zijn ze wel erg smal en ook de 'stiles' zijn aardige onderbrekingen. De vallei is een mooi landschap en overbrugt de afstand tussen de Yorkshire Dales en de Yorkshire Moors. Het is wel een stuk gemakkelijker wandelen en het schiet dus lekker op. Een modderig paadje gaat onder de A-1 door en dan steek ik de Catterick Bridge over om aan de andere kant van de rivier de oever te vervolgen. Na een paar grote grindwegen wandel ik **Bolton on Swale** binnen.

**169 jaar!** Het is een aantrekkelijk dorp met veel bloemen, maar het meest bezienwaardige is te vinden op het kerkhof waar een monument staat van ene Henry Jenkins. Deze persoon is geboren in het jaar 1500 en stierf in het jaar 1670. Dus hij bereikte een leeftijd van



liefst 169 jaar !! Om dit te memoreren is in het jaar 1743 een monument opgericht. Alleen heeft de steenhouwer een klein foutje gemaakt, want in plaats van een J (van Jenkins) te beitelen, heeft hij er een I van gemaakt.

**'The most dullest part the journey'.** Via een stile het weiland in en dan volgt de C2C een modderig paadje langs de Bolton Beck tot voorbij 'Layland's Farm', waar ook een B&B is en waar je een tentje kan opzetten. Vanaf Ellerton Hill is er een nieuwe route gemaakt en deze volg ik dan maar, al zijn het wel veel asfaltwegen geworden. Ook Wainwright vond dit niet leuk en sprak van 'The most dullest part of the journey'. Zelf vind ik dat niet erg want er is toch bijna geen verkeer op deze binnenwegen. Mijn footprint geeft wel een alternatieve route aan door de weilanden en akkers, maar omdat dit over veel privé-terrein is waarvan de eigenaars de 'public right of way' hebben ingetrokken, moet je daar 'op eigen risico' doorheen wandelen met het risico teruggestuurd te worden. Een groep fietsers passeert mij en het blijken Duitsers te zijn die de C2C-route voor fietsers doen. Twee mijl na het passeren van de Fatten Hill Plantation, een boscomplex, kom ik door het dorp Streetlam.

**Nog twee mijl.** Op een bankje zitten twee mannen en zij zijn ook de C2C aan het wandelen en op weg naar Danby Wiske voor de overnachting. Een bord geeft aan dat het niet is toegestaan om door de weilanden de route te wandelen in verband met loslopende renpaarden, dus ook nu rest het de asfaltweg verder te volgen tot aan Danby Wiske, het eindpunt voor vandaag en waar ik om 16.00 uur arriveer. Het dorp is gelegen op het laagste gedeelte van de route, de hoogtemeter komt niet verder dan zo'n 100 ft. Er zijn weer 24 mijl afgelegd op een gemakkelijk parkoers en het totaal is nu 130 mijl. Aan een pleintje staat de

Veel bezoekers  
*De vernieuwde site van het Wandelplatform [www.wandelnet.nl](http://www.wandelnet.nl) trekt veel bezoekers. Alleen al in december werd de site 10.000 keer bezocht en in januari steeg dit aantal naar 14.000 bezoekers. In totaal verbleef men 646 uur op de site, waar de wandelroutes erg in trek waren.*

Route wijziging.  
*Het is nu ook mogelijk om wijzigingen t.o.v. recente LAW-wandelgids op te zoeken op de site van het Wandelplatform. Theo Ppost, een van de medewerkers is bezig om wijzigingen van ieder pad - zover op het bureau bekend- op de site te plaatsen bij het profiel van betreffende LAW. De wijzigingen zijn te vinden onder het kopje: Actuele informatie. Hier treft men ook wijzigingen t.a.v. overnachtingsadressen.*

Europese Wandeldag  
*Op zondag 12 september vindt de Europese wandeldag plaats op initiatief van de Europese koepelorganisatie van wandelaars. Op die dag zullen op een vijftigtal plaatsen in Europa te voet grenzen worden overschreden. In de grensstreek van België en Nederland zal massaal gewandeld worden tussen Bergen op Zoom (N) en Putte (B). Te zijner tijd is meer info te vinden op: [www.europesewandeldag.nl](http://www.europesewandeldag.nl)*

Boer haalt bakzeil  
*Boer Bakker verhindert sedert enige tijd doorgang over een openbaar pad over zijn land. Er is daar een ruilverkaveling bezig wat de zaak ingewikkeld maakt, maar op 19 januari liet rechter Beukenhorst zijn gezag gelden: dat pad moet er weer komen, desnoods met een kleine aanpassing. Boer Bakker en het Hoogheemraadschap hebben toegezegd mee te werken an de uitspraak van de rechter.*

'White Swan Inn' met mooie bankjes op het terras, maar deze is nog gesloten, dus dan maar doorlopen naar mijn B&B adres, 100 meter verderop.

**Danby Wiske.** Ik word vriendelijk begroet door Adam Sanders van 'The Manor House' en die heeft zowaar een paar flesjes bier in de koelkast. Die smaken heel goed! Er zijn nog een paar wandelende dames en ondertussen arriveren ook de twee heren die ik in Streetlam al ontmoet heb en ook hier logeren. Ze komen uit Vancouver, Canada. Tot nu toe heb ik nog geen enkele Nederlander ontmoet op de Coast to Coast en dat is opmerkelijk omdat je in elk gastenboek van de B&B's wel Nederlandse namen tegenkomt. Mijn kamer mag er ook weer zijn en de badkamer is schitterend. Ik kom erachter dat mijn wekkertje in Reeth is achtergebleven. Even mijn volgende overnachting regelen, maar dat is deze keer gemakkelijker gezegd dan gedaan. Met het weekend en het te verwachten mooie weer in de Yorkshire Moors is alles vol en pas bij het vijfde adres heb ik beet. Wel ruim twee mijl buiten de route, maar dat was al ingecalculeerd. Gelijk ook maar naar het daarop volgende dorp gebeld en daar heb ik meer succes. Direct al het eerste adres in mijn boekje. 's Avonds met zijn allen naar 'De Witte Zwaan' waar het eten en drinken uitstekend is en waar het een gezellige drukte is omdat er een plaatselijke dominowedstrijd is.

## Vrijdag 20 september 2003

### 7<sup>e</sup> Etappe DANBY WISKE - CLAY BANK

#### (GREAT BROUGHTON)

**Langs heel veel farms.** Met de grote groep wandelaars krijgen we een uitgebreid 'continental' ontbijt, toch wel weer eens lekker na alle bonen, bacon en sausages, en we kunnen een lunchpakket meenemen. Het brood wordt elke dag zelf gebakken en smaakt voortreffelijk. Zoals elke dag ben ik de eerste die op stap gaat en wederom is het prachtig zonnig weer. Wat een mazzel toch!! Om 08.20 uur de weg op naar Oaktree Hill, eerst nog de asfaltweg volgend naar de A-167, een drukke provinciale weg, maar dan over mooie onverharde landwegen, ook nu weer van boerderij naar boerderij. Vlakbij de A-167 staat het 'Monument of the Battle', dat een herinnering is aan de strijd in het jaar 1138 tussen de Schotten en de Engelsen. De Engelsen, een thuiswedstrijd spelend, wonnen.

De boerderijen 'White House', 'Moor House', en 'Northfield House' worden voorbijgelopen en na 'Wray House' gaat de C2C door een weiland en dan staat er een groot waarschuwingbord met het opschrift: 'Stop, Look, Listen, Beware of trains!!', een trapje gaat over de heg en dan moet je de spoorlijn oversteken. Zomaar zonder pad of overweg. Aan de andere kant weer trapjes en dan dwars

over een akker, er is een voetspoor naar de volgende boerderij. Over de Low Moor Lane en na het passeren van een kleine voetbrug over de River Wiske en de ruïne 'Brecken Hill' kom ik uiteindelijk bij de A-19 uit.

**Levensgevaarlijk.** Aan de grote snelweg A-19 staat wegrestaurant 'Little Chef'. Het is inmiddels elf uur en tijd voor een koffiepauze want er zijn alweer 9 mijl afgelegd. De cappuccino met appelgebak smaken goed (waarom krijg je een eetlepel bij het gebak?) en de watervoorraad wordt aangevuld en dan probeer ik de verschrikkelijk drukke racebaan over te steken. De auto's razen hier op volle snelheid voorbij en er is geen stoplicht of oversteekplaats om aan de andere kant van

Nieuwe NS-tochten  
Naast een tweedaagse NS-wandeltocht over Texel (32,5 km) zijn er per 1 april drie nieuwe dagwandelingen in het Er-op-Uit wandelprogramma. Dit zijn: Elsterberg, Rhenen-Veenendaal-West (17,5 km), De Horsten, Den Haag CS-Vootschoten (17 km) en De Vuursche, Baarn-Hollandsche Rading (13 km). Helaas zijn er ook 4 wandelingen verdwenen: Kromme Rade, Staelduinse Bos, Wiericke en de tweedaagse Saasveld.

Platform LAW Werkplan  
In 2004 zullen onder auspiciën van het Wandelplatform LAW een groot aantal nieuwe gidsen verschijnen. Sommige compleet nieuw en andere volledig herzien.

In juni komt de gids van het Pionierspad uit, deze gids vervangt het bestaande Flevopad (LAW1-2)

In september verschijnt de gids van het 160 km lange Waterliniep pad tussen Weesp en Muiden. Deze route gaat langs 5 vestingstadjes, 25 forten en andere werken die allemaal tot de nieuwe Hollandse Waterlinie hebben behoord. Dit is het tweede themapad.

In september komt ook de nieuwe gids uit van Grenslanpad (LAW11). Dit pad is vooral in Zeeland sterk aangepast, maar ook in Brabant zullen diverse aanpassingen doorgevoerd worden.

Verder worden Het Visserspad (LAW5-2) en Het Duin-Polderpad (LAW5-3)

samengevoegd tot een gids met de naam: Hollands Kustpad.

Het Nivon: Deze organisatie werkt hard aan het Streekpad Veluwe dat de wandelaar volop zal laten genieten van de uitgestrekte bossen, heidevelden en zandverstuivingen van Nederlands grootste aaneengesloten natuurgebied.

Verder zullen er nog diverse herdrukken verschijnen: Deltapad, Pelgrimspad 2 en het Vennekespad.



de weg te komen. Ik heb ondertussen vlak langs steile kliffen gelopen, het Lake-District met zeer moeilijke bergen beklommen (en afgedaald), zeer eenzame gebieden doorkruist, maar nergens was het zo gevaarlijk als hier! Het enige voordeel is, dat als je hier doodgereden wordt, ze je wel direct zullen vinden en in de bergen waarschijnlijk nooit.

**Door het Arncliffe Wood.** Het is gelukt (!) en over een licht stijgende weg wandel ik Ingleby Cross binnen. Het dorp met mooie bungalows en veel bloembakken aan de huizen ligt aan de voet van de Cleveland Hills en heeft aardige overnachtingsmogelijkheden voor de wandelaars. Ook begint hier het National Park 'Yorkshire Moors', met zijn oppervlakte van 1435 vierkante kilometer het grootste aaneengesloten heidegebied van Engeland. Ik wandel langs 'Arncliffe Hall', een imposant oud kasteel en klim gestaag het Arncliffe Wood in. Bij Outdoor-Centre 'Park House' is ook een klein winkeltje met allemaal C2C snuisterijen. Natuurlijk tref ik het niet, want net op deze dag is het gesloten. Opmerkelijk is dat in het bos de fazanten je met tientallen voor de voeten lopen en geen enkele haast hebben om opzij te gaan. Later verneem ik dat bij sommige boerderijen fazanten op dezelfde manier worden gehouden als bij ons de kippen op het erf.

**Over de "Moors".** Vanaf hier gaat de 'Cleveland Way', een ander Lang-Afstand-Wandelpad in het noorden van Engeland een groot stuk samen met ons mee en op Beacon Hill wandel ik langs het grote Boosterstation van British Telecom, het is één en al zendmast en antenne wat je ziet. Aan de andere kant van het bos ligt het stadje Osmotherley dat erg mooi schijnt te zijn en volop Shops, B&B's, Hotels, en een Y.H. heeft. De heidevelden van de moors liggen op een hoogvlakte van zo'n 1300-1400 feet en worden doorsneden door diverse dalen en zoals het woord moors aangeeft, het kan er erg drassig zijn. Nu, na vele weken mooi weer, zijn de paden droog en goed begaanbaar. Door de jarenlange erosie en de doorkomst van duizenden wandelaars zijn deze paden erg uitgesleten en door vrijwilligers zijn er over vele mijlen flagstones aangebracht (per helikopter aangevoerd!) om verder verval te voorkomen. De heide bloeit nog volop en in de verte zijn de hoge bergtoppen te zien waar ik nog over moet. Regelmatig vliegen de straaljagers van de nabijgelegen R.A.F.Basis Leeming erg laag over, het is hun oefengebied en in mijn luchtmachtijd kwamen wij met onze helikopters ook regelmatig op bezoek, dus helemaal onbekend is dit terrein niet voor mij.

De 'Bank's'. Na het passeren van de Scugdale Beck gaat het weer steil omhoog naar Live Moor waar een paar mooie grensstenen staan, waarvan we er verderop nog een paar tegenkomen. Over de toppen van de bergrug loopt namelijk ook de grens van North Yorkshire. Vanwege mijn belangstelling voor allerlei grenzen moeten uiteraard ook deze grensstenen op de foto. Midden op de verlaten hei met hier en daar een cairn als markering ligt een zweefvliegveld ter hoogte van Carlton Moor (1338ft), waar een jong stel ligt te rusten tegen een grenspaal. Even een praatje maken; ook zij zijn onderweg naar Robin Hood's Bay en



overnachten met een tentje 'in het wild'. Vanaf de hoge bergrug heb je een prachtig uitzicht over het vlakke groene landschap van Cleveland Plain. De steile hellingen worden 'bank' genoemd en zo worden Carlton Bank en Kirkby Bank gepasseerd.

Geen koude voeten meer  
*Wandelaars hebben 's avonds als ze in de slaapzak duiken vaak last van koude voeten. Een handig middel daartegen is in de handel gebracht door Gewohl. In de voetcreme zitten mengsel als Spaanse peper, lavendel en rozemarijn verwerkt. Dit stimuleert de doorbloeding waardoor de voeten behaaglijk gaan aanvoelen. Een tube Gewohl voetbalsem kost 7,50 euro.*

New Balance  
*Het schoenmerk dat de 4Daagse sponsert heet New Balance. Er is een speciale wandelschoen in de Nijmegenuitvoering in de handel. Naast model 784 is nu de uitvoering te koop: 746. Dat veel wandelaars de schoen hebben ontdekt bewijst het aantal deelnemers aan de 4Daagse dat vorig jaar op New Balance wandelden. Namelijk 23 procent van de deelnemers, een fantastisch hoog aantal. De wandelschoen staat bekend om zijn goede pasvorm.*

Lopen naar Rome  
*Kees Rodenburg, auteur en uitgever van diverse Franciscaanse Voetreisgidsen, heeft nu verschillende pelgrimsroutes naar Rome in een basisgids verwerkt. Men vindt: etappetabellen, loopervaringen, de seizoenen en overnachtingsmogelijkheden. Het boekje kost 13.00 euro en is verkrijgbaar in de reisboekwinkel.*

Eerste hulp bij wandelleed  
*Speciaal voor EHBO-ers op grote evenementen heeft het Oranje Kruis, in samenwerking met het Rode Kruis, een hulpboek gemaakt voor de wandelsport. Door foto's en simpele uitleg wordt uiteengezet welke aanpak vereist is bij een aandoening zoals bij kneuzingen, verstuikingen en warmteletsels. Er is een speciaal hoofdstuk opgenomen over preventie. Verkrijgbaar bij de boekhandel 12,50 euro.*

Aldus: Te Voet.

Bij Green Bank is een leuk restaurantje, dat geheel in het gebergte is uitgehakt, op het terrasje is het een gezellige drukte en een grote mok koffie voor 75 pennies smaakt er voortreffelijk. De volgende steile klim is naar de top van Cringle Moor (1427ft) en ik wandel een stukje op met een dame uit Canada. Ons eindpunt voor vandaag is Clay Bank en dan nog twee mijl naar het stadje Great Broughton voor de overnachting.



**Great Broughton.** De Broughton Plantation is een behoorlijk groot bos met een mooie variatie van verschillende boomsoorten. De route volgt de rand ervan en ik passeer een grote rotsformatie, de 'Wainstones', bij Hasty Bank op het 151 mijl punt en vlak voor Clay Bank Top is een afslag het bos in die naar Great Broughton gaat. Het stadje ligt in de diepte van de vallei en het is al weer vier uur in de middag als ik daar binnenwand. Er zijn vandaag 23 mijl afgelegd. Eerst even de supermarkt(je) in voor wat boodschappen en dan naar 'Holme Farm', een statig landhuis en mijn B&B adres voor de nacht.

**Holme Farm.** Eigenaar Tom is al dik tachtig jaar, maar nog zeer actief en behulpzaam voor de gasten. Dit zijn allemaal C2C wandelaars en gek eigenlijk dat ik er overdag maar zo weinig zie. Er wordt mij verzekerd dat er elke nacht in de B&B's en Hotels wel C2C-wandelaars overnachten. Tijdens de thee met biscuits maak ik kennis met Paul Ruigrok, en als ik zijn naam op zijn Hollands uitspraak, zegt hij erg verbaasd dat ik de eerste ben die zijn naam goed zeg. Zijn voorouders waren Hollanders, maar die zijn naar de U.S.A. geëmigreerd en hijzelf is later weer verhuisd naar Ierland. Verder is er nog een compleet gezin, waarvan de oudste zoon gecharterd is om de bagage met de auto naar de verschillende plaatsen te brengen. Na een goed bad en schone kleren kom ik er achter dat ik mijn routekaart in de winkel heb laten liggen, dus gauw terug, maar deze is al gesloten. Toch lukt het om iemand te pakken te krijgen die de winkel opent en ja hoor, hij ligt gelukkig nog bij de kassa. De "Bay Horse" is goed voor een biertje en diner en de rest van de avond zitten we gezellig te kletsen in de lounge.

Wandelfeuilleton deel 2 door: Nellie Vervoort  
Maas-Swalm-Nette-Pad

Smalle beekjes stroomden door het bos  
volop bladeren en mos  
De herfst was begonnen, dan zie je het gebeuren  
alles gaat weer verkleuren

Dorpje Wildenrath, een Mariakapelletje binnen gegaan  
staken er een kaarsje aan  
Wassenberg, een mooi plaatsje om te zien  
met een burcht, verdedigingstoren, stadsmuur uit 1420  
bovendien

Wassenberger Wald in, het waaide hard  
Myhl, Vossem, Gelderhalm en Geneiken, plaatsjes heel apart  
Een wit kapelletje prachtig  
het lag daar gewoon schilderachtig

Slot Tüschbroich en Tüschbroicher Mühle, mooi gelegen  
rustig, we kwamen er niemand tegen  
De bron van de Schwalm is hier ontstaan  
wij zijn daar tussen doorgegaan

Watern, een gehucht zo klein  
in Wegberg daar moesten we zijn  
Langs een pad met water  
eenden met hun luid gesnater

Een bruggetje over de Schwalm, onder een tunneltje door  
dat kraakte akelig hoor  
Het Merbeckbos met eiken- en beukenbomen  
grillige stammen, mooi om door te komen

Molmühle fantastisch gelegen maar nu dicht  
Schwaam, een mooi gehucht kwam in zicht  
Vakwerkhuisen met rieten daken  
knap hoe ze die maken

Sommige stukken wat heuvelachtig  
de tocht prachtig  
Bij Lüttelforster Mühle hielden we een stop  
Schwalm kronkelend door het landschap iets verderop

Langs campings, naar de Pannemühle liepen wij  
Rädermühle lag er heel vervallen bij  
Onder de autobaan naar Bremptheden  
langs een camping, terwijl de zon scheen

De Hariksee en het allerfijnste vonden wij  
nu een etappe met sneeuw erbij  
De paden schuifachtig  
de zon scheen op het water, prachtig

Mühlrather Mühle, aan het einde van het meer  
mooie vergezichten telkens weer  
Bruggetjes over de Schwalm kruisten wij  
we liepen er links, dan weer rechts voorbij

Brüggen, een toeristische plaats waar we door kwamen  
Brüggen Mühle en Burg Brüggen lagen daar zo samen  
Dilborner Kirchenwald, mooie sneeuwlandschappen  
fijn om er doorheen te stappen

Öberler Bruch, 's zomers een zwemparadijs  
nu lag er een dun laagje ijs  
De Schwalm er weer langs op  
bij de Venekotensee hielden we een stop

wordt vervolgd

## Prettige paastoppel rondom Asten

Door: Ad van Asten

Nee, ik weet niet of mijn achternaam zijn oorsprong heeft in dit 'Peelstadje'. De laatste honderdenvijftig jaar zijn er in elk geval geen familiefeestjes meer geweest met een tak uit deze omgeving; de mogelijk in aktes vermelde 'en erven' zullen dan ook wel even vrolijk aan mij voorbij gaan als de kanjers die ik wekelijks dreig te ontvangen!

Op Tweede Paasdag was het evenwel goed toeven in deze omgeving, waar Bert de Boer als geen ander de weg kent. Al ver voor de start vertelt Bert wat er allemaal op stapel staat in het centrum. Het doet dan ook vermoeden dat het zoekplaatje naar Jan van Hoek nog ingewikkelder zal worden, 'maar', zegt Bert, 'het wordt wel iets aparts!'

Met tafels vol reclame merk je zelfs bij OLAT al dat de wandelaar steeds meer als consument wordt gezien, laat ons



daarbij maar in het oog houden dat we zelf 'al' vitaal genoeg zijn om met beide benen op de grond te blijven. Het wordt wel een lange zit in de wachtkamer, maar om negen uur besluiten we toch maar op te stappen, aanvankelijk op het 30 km-parkoers.

Enrico en Miquel zijn mijn wandelmaatjes en direct na de start merk ik dat ze vanmorgen al goed wakker zijn, want ze hebben die oude brandweerwagen al gezien toen we hier aankwamen!

Het zonnetje staat ook al in de juiste positie om een paar leuke plaatjes te kunnen maken.

Als je zo direct via een park de bebouwde kom kunt verlaten geeft dat het prettige gevoel: voor vandaag zit het wel goed!

Het parkoers is een open landschap, met soms een karrenspoor of teerweg als leidraad voor de

wandeling. Ondanks dat ik dit weekend al een paar kilometertjes onder de schoenen door heb laten gaan, is het aangenaam om hier een beetje te kunnen uitlopen.

Na een half uurtje weten de jongens al te vertellen hoeveel kilometers we er nu op hebben zitten en als ze de fel gekleurde 'villa kakelbont' best cool vinden, denken ze ook meteen dat ze dorst krijgen!

Gelukkig vinden we Toon met zijn verzorgingskraampje al op amper 5 km.

Daar maken we van choco: chocolademelk! Hé, er zijn ook Duitsers, en we hebben daarnet ook al Belgen gezien!

De wandeling gaat verder over aanvankelijk brede bospaden en later een karrenspoor tussen weilanden met mooie vergezichten over landelijk gebied en soms een boerderij als enige onderbreking. Op een zonnige dag als vandaag kun je je als wandelaar nauwelijks iets prettiger wensen.

De waterlopen brengen ons in herinnering dat dit ontgonnen Peelgebied is en zo af en toe wordt een slootje gebruikt om er ons langs te laten lopen; het moet ook weer niet te gemakkelijk worden.

Even nadat de lus voor de 15 km heeft afgehaakt, komen wij bij 'De Buizerd', en dat zullen ze weten, bedacht Bert en hij liet besluiten om op 50 meter afstand zo'n dikke 750 wandelgasten te laten genieten bij de verzorgingspost. En die uitbater realiseert zich helaas te laat dat dat allemaal kopjes koffie hadden kunnen zijn


We krijgen door dat wandelmaat Piet wel op de 30 is gestart, maar dat hij veel later is vertrokken.

Miquel, de voetballer, bedenkt ondertussen dat hij toch nog een beetje last heeft van die hamstring. Om geen 'dwingeland' te zijn, besluiten we gemeenschappelijk over te stappen op de 20 km. Dat helpt ook meteen tegen de blessure!





## 2<sup>e</sup> Pinksterdag



### PINKSTERWANDELTOCHT te MILSBEEK

31 mei 2004  
2<sup>E</sup> PINKSTERDAG

**Start en finish: Trefpunt 68, Milsbeek**

**Afstanden** 42-28-20-12-6 km  
**en starttijden:** 42 km vanaf 7.00 uur (marathon)  
28 km vanaf 8.00 uur  
20 km vanaf 9.00 tot 13.00 uur  
6 – 12 km vanaf 9.00 tot 14.00 uur

**Inschrijving en  
Inlichtingen:** Korhoenderveld 109, Cuijk  
Telefoon 0485 – 322325  
Na 18.00 uur



## BULGARIJE

15-dgse wandelreizen (trektochten)  
-groepsreizen met bagagevervoer-  
voor wandelaars met avontuurlijke  
instelling, max. 15 pers., all-in,  
1. RODOPI-gebergte, juni 2004  
2. Sredna Gora-Rila-Pirin, juli 2004  
info: POPOV, tel. 0522-442904  
of kijk op: [www.popov-nl.com](http://www.popov-nl.com)

In een landbouwgebied moet men nu eenmaal aanvaarden dat er niet op alle wenselijke afstanden zijpaden worden



aangelegd en daarom zitten we al na amper een uurtje doorkuieren en anderhalve straat verder bij de eindverzorging: met peelscep.

Het is tevens een afscheid voor enkele maanden, de OLAT-verzorgingscrew kan nu eindelijk zelf gaan genieten van een wandeling. Eigenlijk jammer, want ze zijn nu wel op een ander aangewezen, wij hebben voorlopig niets anders dan tochten die fout in het papieren programma staan! Maar ze zijn daarom niet minder gezellig, dus van harte aanbevelen!

Langs, de Pannenhoef - een straatnaam - die op een zeker moment ook iets anders gaat heten, krijgen de jongens meer trek in slootjespringen en ze beweren dat ik dat ook nog best zal kunnen; ik weet wel beter!

Asten komt in zicht, het zal die langste toren wel zijn. Nog even door een bos, met kronkelpaden en ineens zijn we terug in de bewoonde wereld. Dat is al de tweede Bentley die we vandaag zien, ik had die andere trouwens niet gezien, maar het is wel opvallend! Ik gis eigenlijk meer naar iets wat Hazepad, Hazelaar en Hemel met elkaar te maken hebben! Misschien die voorrangsweg die er tussenin ligt!

Het is koopzondag en waarschijnlijk ook alles voor niets. Bij Jan van Hoek zitten ze buiten en daardoor is er binnen nog voldoende ruimte om te bekomen van deze prettige paastippel rondom Asten.

Bert tot de 28<sup>e</sup> uitvoering, bedankt, deze was leuk!

### OLAT WANDELPROGRAMMA

Clubreis

Zaterdag 19 juni Bonnerue-Houffalize-Gouvy

Clubweekend 25/26 september  
Gerolstein Eifel

Nu reserveren 0495-537775